



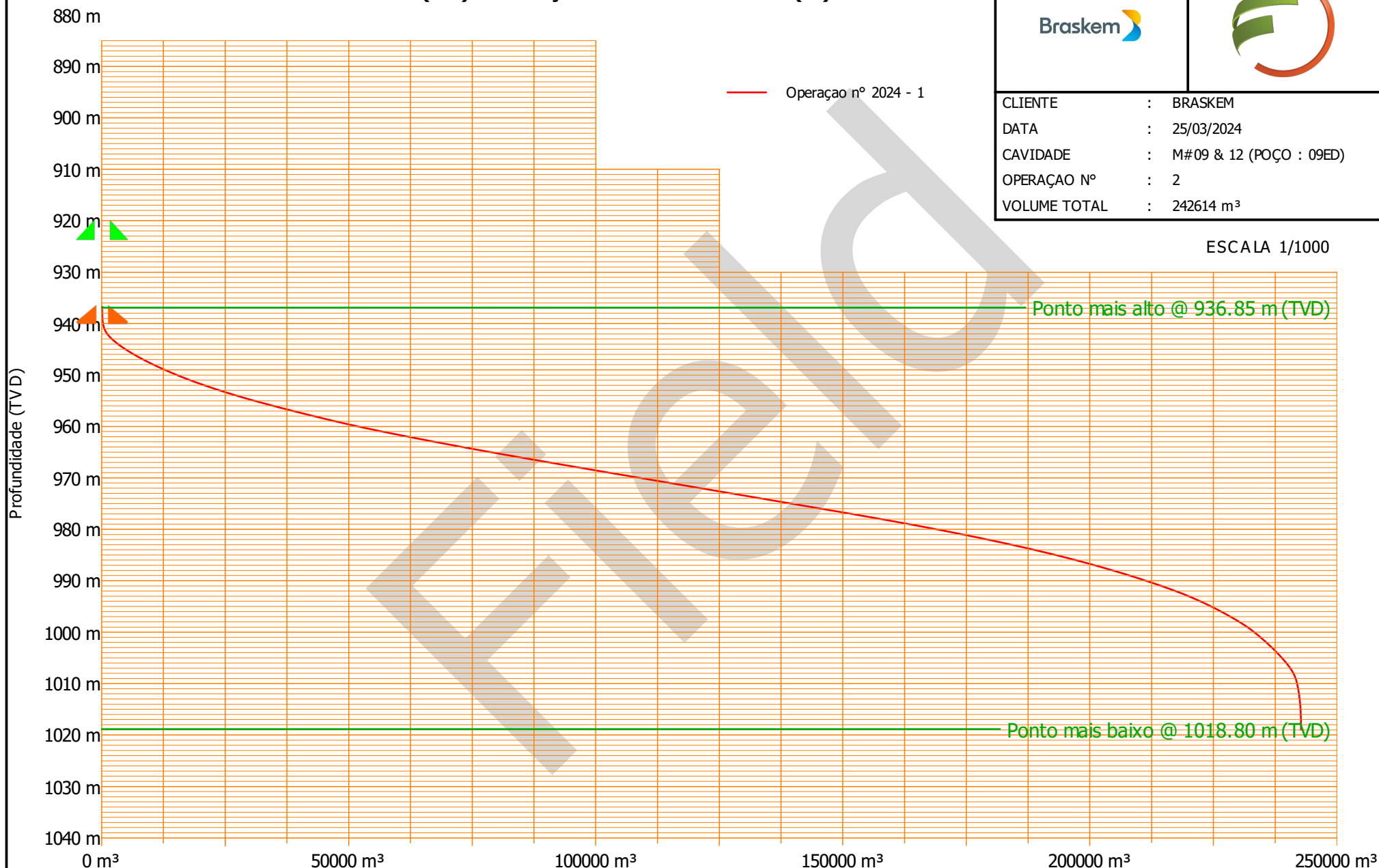
CLIENTE	BRASKEM
DATA	25/03/2024
CAVIDADE	M#09 & 12 (POÇO : 09ED)
OPERAÇÃO N°	2
NUMERAÇÃO ANUAL DE OPERAÇÃO	2024 - 1
DATA RELATORIO	-
RELATORIO N°	-

VOLUME TOTAL (m³) EM FUNÇÃO DA PROFUNDIDADE (m)



CLIENTE : BRASKEM
DATA : 25/03/2024
CAVIDADE : M#09 & 12 (POÇO : 09ED)
OPERAÇÃO Nº : 2
VOLUME TOTAL : 242614 m³

ESCALA 1/1000

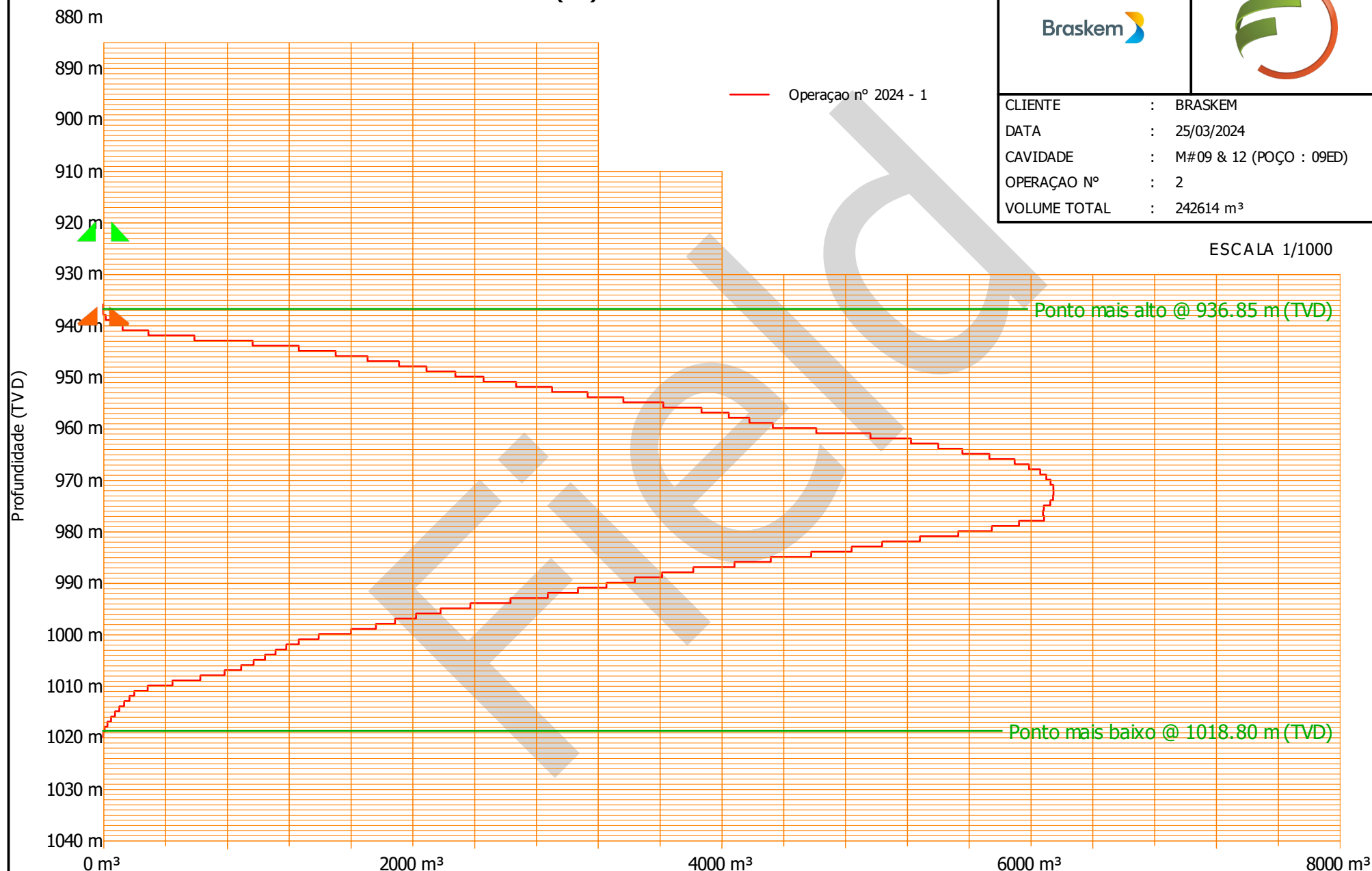


VOLUME PARCIAL (m³) A CADA 1 m



CLIENTE : BRASKEM
 DATA : 25/03/2024
 CAVIDADE : M#09 & 12 (POÇO : 09ED)
 OPERAÇÃO Nº : 2
 VOLUME TOTAL : 242614 m³

ESCALA 1/1000





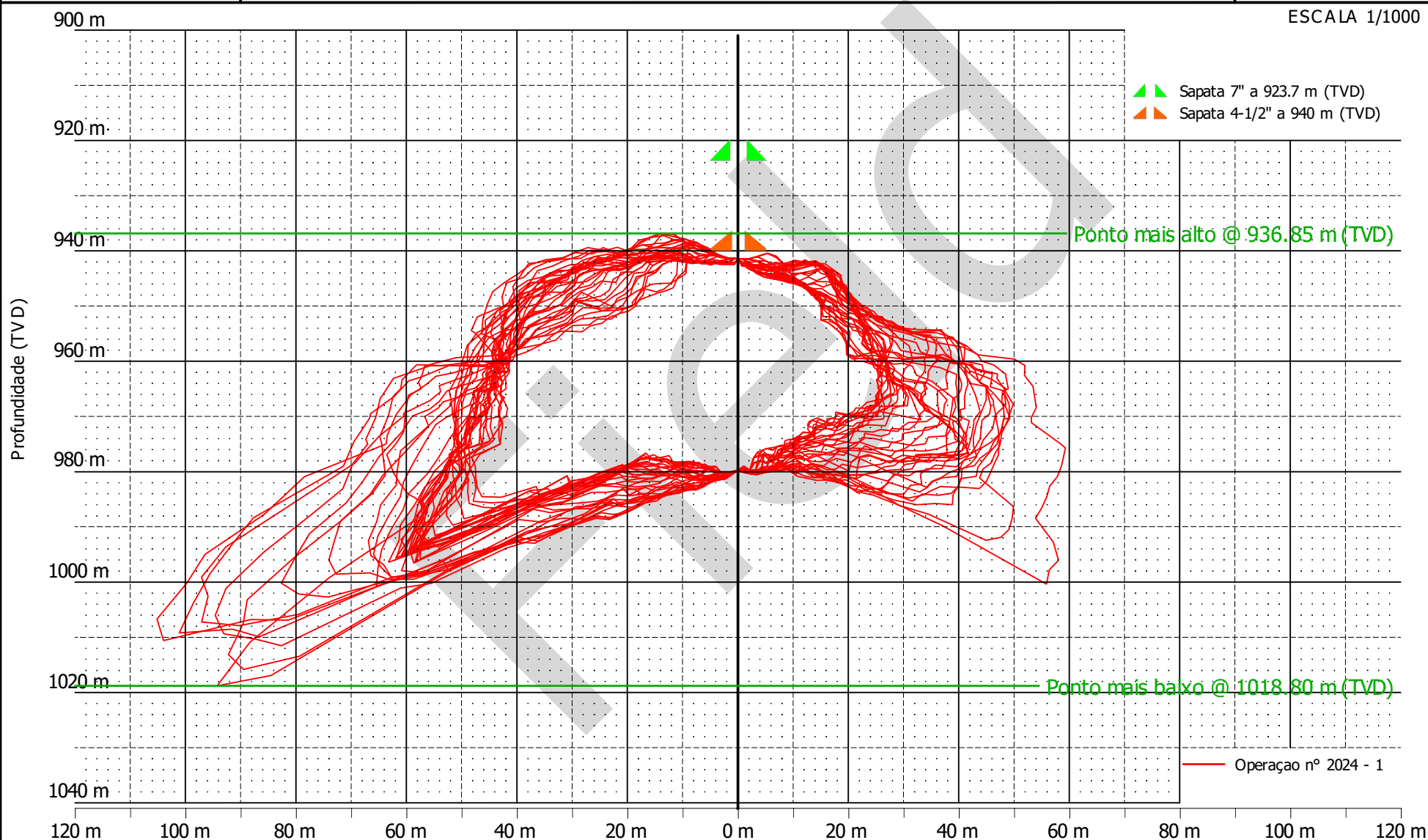
CLIENTE : BRASKEM
DATA : 25/03/2024

CAVIDADE : M#09 & 12 (POÇO : 09ED)
OPERAÇÃO Nº : 2



SOBREPOSIÇÃO DAS SEÇÕES VERTICAIS entre N0 e N175 a cada 5°

ESCALA 1/1000





CLIENTE : BRASKEM
DATA : 25/03/2024

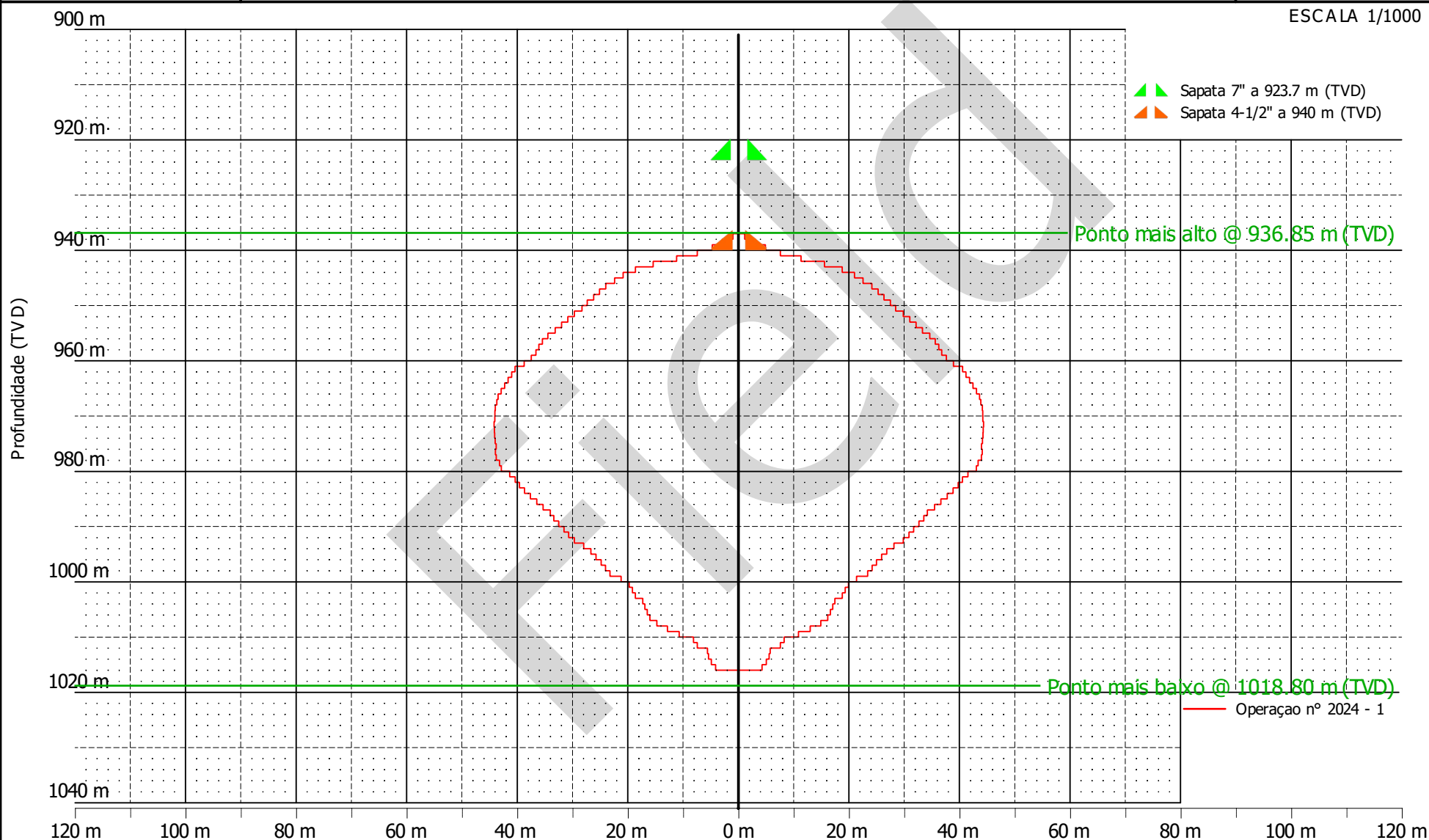
CAVIDADE : M#09 & 12 (POÇO : 09ED)
OPERAÇÃO Nº : 2



RAIO MÉDIO



ESCALA 1/1000





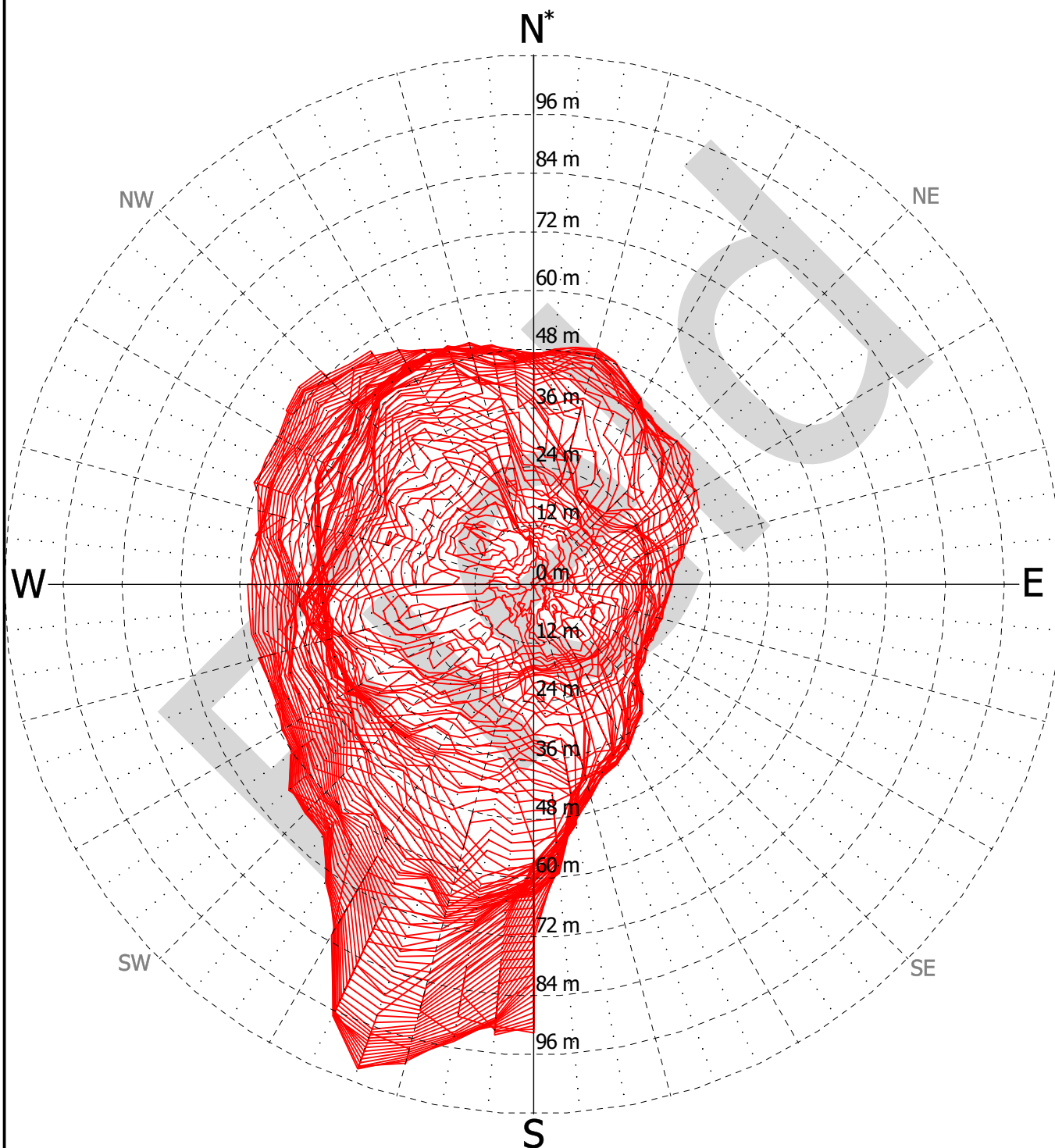
CLIENTE : BRASKEM
DATA : 25/03/2024

CAVIDADE : M#09 & 12 (POÇO : 09ED)
OPERAÇÃO Nº : 2



SOBREPOSIÇÃO DAS SEÇÕES HORIZONTAIS
entre 942 m e 1020 m (TVD : 937 m - 1015 m)

ESCALA 1/1200



— Operação nº 2024 - 1

*Todas as seções estão orientadas para o Norte Geográfico.

Dedinação Magnética = -31.8°

Os resultados apresentados nesse relatório de campo não foram revisados ou validados e não são, desta forma, definitivos. eles não podem, em nenhum caso, ser utilizados como suporte de interpretação e devem ser considerados apenas como à título indicativo. a empresa FLODIM se afasta de toda e qualquer responsabilidade no uso dessas informações temporárias para fins de tomada de decisão



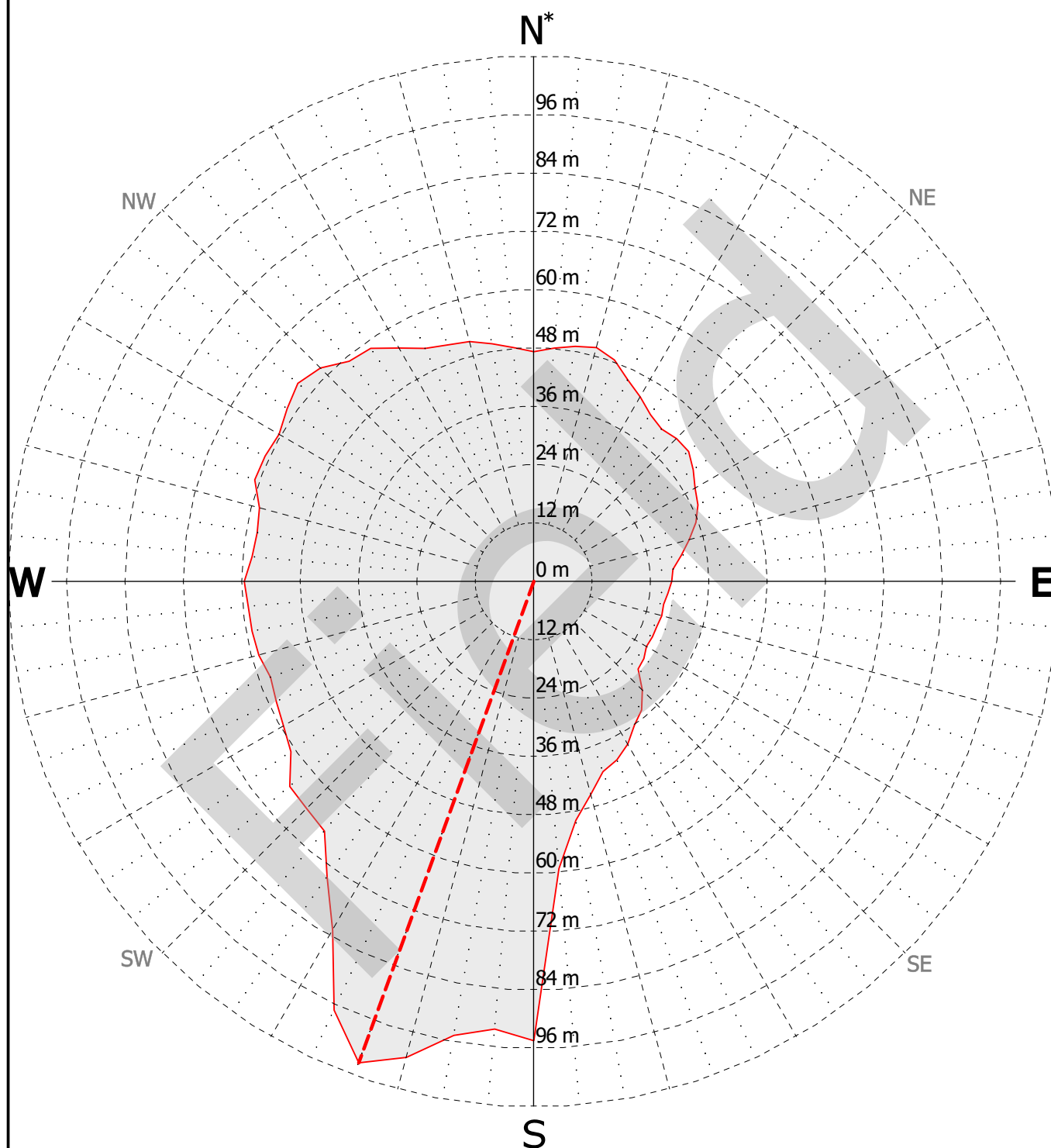
CLIENTE : BRASKEM
DATA : 25/03/2024

CAVIDADE : M#09 & 12 (POÇO : 09ED)
OPERAÇÃO Nº : 2



EXTENSÃO MÁXIMA

ESCALA 1/1200



— Operação nº 2024 - 1

Max raio	: 105.22 m
Orientação máximo raio*	: N200
Profundidade máxi. raio (TVD)	: 1006.71 m
Superfície	: 9568.16 m ²
Max distancia entre pontos	: 154.84 m

*Todas as seções estão orientadas para o Norte Geográfico.

Dedinação Magnética = -31.8°

Os resultados apresentados nesse relatório de campo não foram revisados ou validados e não são, desta forma, definitivos. eles não podem, em nenhum caso, ser utilizados como suporte de interpretação e devem ser considerados apenas como à título indicativo. a empresa FLODIM se afasta de toda e qualquer responsabilidade no uso dessas informações temporárias para fins de tomada de decisão



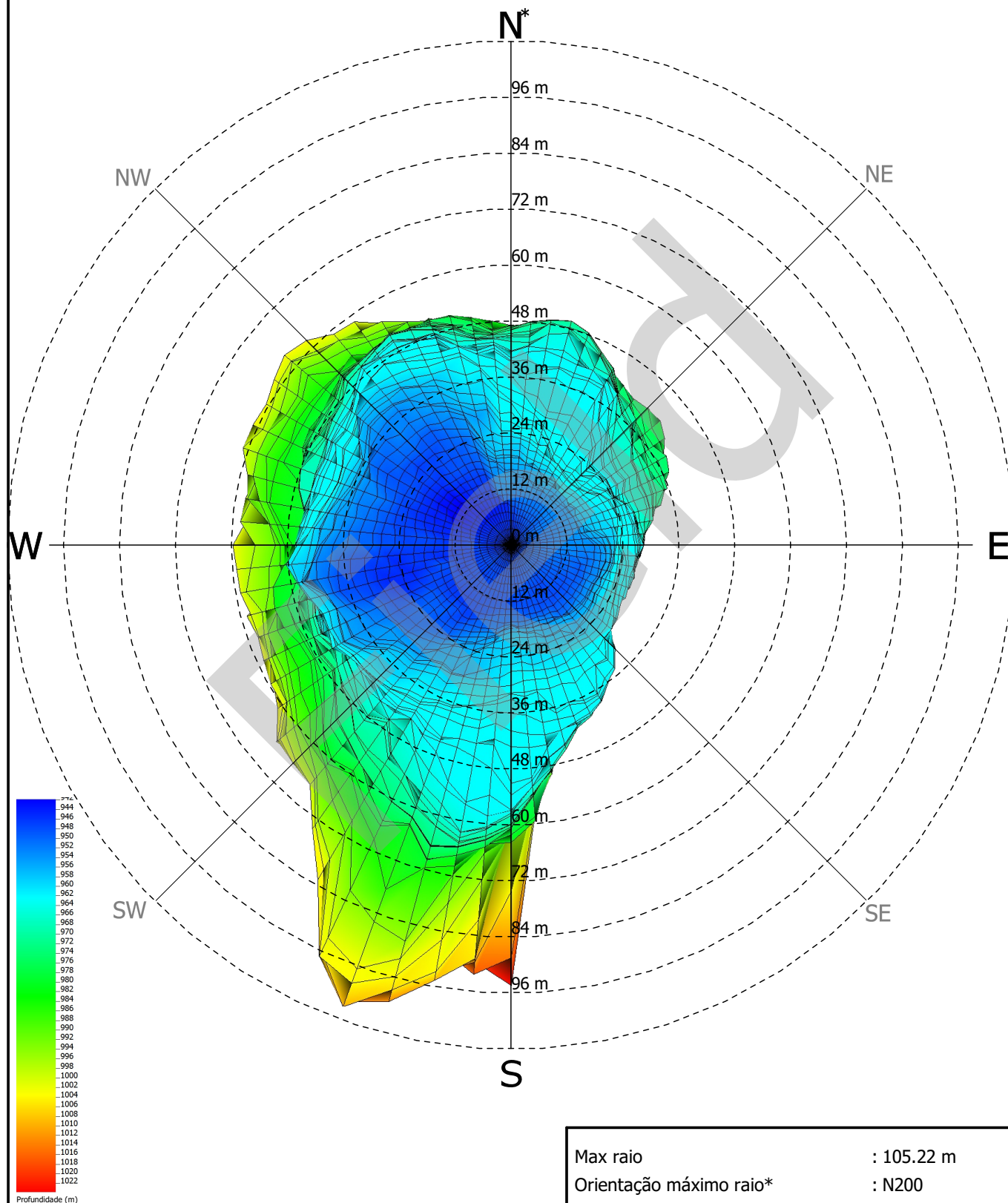
CLIENTE :BRASKEM
DATA :25/03/2024

CAVIDADE :M#09 & 12 (POÇO : 09ED)
OPERAÇÃO N° :2



VISTA DE CIMA

ESCALA 1/1200



*Todas as seções estão orientadas para o Norte Geográfico.

Dedinação Magnética= -31.8°

Max raio	: 105.22 m
Orientação máximo raio*	: N200
Profundidade máxi. raio (MD)	: 1011.71 m
Superfície	: 9568.16 m ²
Max distancia entre pontos	: 154.84 m

<div>Braskem</div>		CLIENTE : BRASKEM DATA : 25/03/2024				CAVIDADE : M#09 & 12 (POÇO : 09ED) OPERAÇÃO Nº : 2			1	<div></div>	
		TABELA RESUMO DAS CARATERÍSTICAS DA CAVERNA									
Profundidade (TVD) (m)	Volume acumulado (m³)	Volume seção (m³)	Área seção (m²)	Raio médio (m)	Diâmetro médio (m)	Raio min (m)	Raio max (m)	Orientação raio max (°)	Diâmetro min (m)	Diâmetro max (m)	Orientação diam. max (°)
937.00	0.55	0.55	3.56	1.06	2.13	11.63	14.39	310.00	-	-	-
938.00	16.95	16.41	28.24	3.00	6.00	9.28	17.67	300.00	-	-	-
939.00	68.34	51.39	72.57	4.81	9.61	6.63	18.85	300.00	-	-	-
940.00	193.88	125.53	177.37	7.51	15.03	4.71	28.87	255.00	-	-	-
941.00	486.39	292.51	397.68	11.25	22.50	2.86	31.16	260.00	-	-	-
942.00	1076.71	590.33	754.03	15.49	30.98	0.28	36.04	260.00	11.36	40.87	135.00
943.00	2043.59	966.87	1098.92	18.70	37.41	1.50	38.41	255.00	21.42	46.70	120.00
944.00	3309.31	1265.72	1375.49	20.92	41.85	3.15	39.64	260.00	24.48	50.74	120.00
945.00	4813.42	1504.11	1585.84	22.47	44.93	5.88	41.17	260.00	26.76	53.29	130.00
946.00	6524.05	1710.63	1819.56	24.07	48.13	10.10	42.64	260.00	28.09	57.06	90.00
947.00	8438.28	1914.23	1994.97	25.20	50.40	12.27	43.94	260.00	29.71	59.02	90.00
948.00	10530.30	2092.02	2165.61	26.26	52.51	13.12	44.70	260.00	33.17	60.66	90.00
949.00	12808.80	2278.50	2361.62	27.42	54.84	14.37	45.14	260.00	35.59	62.14	135.00
950.00	15269.77	2460.97	2527.83	28.37	56.73	14.88	45.55	260.00	37.87	64.57	135.00
951.00	17941.29	2671.52	2779.78	29.75	59.49	14.99	45.83	260.00	40.90	68.25	140.00
952.00	20845.88	2904.59	3005.08	30.93	61.86	14.98	47.26	265.00	45.74	69.78	85.00
953.00	23979.81	3133.92	3229.04	32.06	64.12	16.16	47.70	265.00	50.24	72.20	135.00
954.00	27345.35	3365.54	3466.17	33.22	66.43	17.46	48.14	265.00	55.07	74.41	145.00
955.00	30969.14	3623.79	3747.96	34.54	69.08	18.52	47.49	265.00	57.41	82.54	150.00
956.00	34840.18	3871.04	3965.64	35.53	71.06	19.12	48.11	325.00	58.04	84.01	150.00
957.00	38887.86	4047.68	4109.94	36.17	72.34	19.53	48.94	320.00	59.08	85.18	150.00
958.00	43068.84	4180.97	4231.27	36.70	73.40	19.57	49.32	320.00	59.82	86.49	155.00
959.00	47401.19	4332.35	4428.24	37.54	75.09	19.86	49.63	320.00	61.47	87.47	155.00
960.00	52014.90	4613.71	4735.41	38.82	77.65	21.07	53.49	180.00	62.30	92.97	175.00
961.00	56979.31	4964.41	5146.73	40.48	80.95	24.53	58.56	185.00	67.03	100.68	5.00
962.00	62205.31	5226.00	5302.96	41.09	82.17	25.22	59.53	185.00	68.21	104.01	10.00
963.00	67608.59	5403.27	5472.21	41.74	83.47	25.29	62.10	190.00	69.98	107.97	10.00
964.00	73167.60	5559.01	5635.52	42.35	84.71	25.20	63.00	190.00	69.62	109.97	10.00
965.00	78901.32	5733.72	5805.51	42.99	85.98	25.37	63.65	190.00	69.34	112.03	10.00
966.00	84798.36	5897.04	5956.54	43.54	87.09	25.05	64.29	190.00	70.98	112.56	10.00
967.00	90788.22	5989.86	6019.61	43.77	87.55	24.89	64.87	190.00	68.49	113.56	10.00
968.00	96850.82	6062.60	6095.78	44.05	88.10	22.71	65.11	190.00	65.83	114.17	15.00
969.00	102952.67	6101.85	6115.51	44.12	88.24	20.94	65.86	195.00	64.84	115.20	15.00
970.00	109082.15	6129.48	6119.00	44.13	88.27	17.63	66.69	195.00	60.82	115.70	15.00
971.00	115229.73	6147.57	6151.32	44.27	88.54	12.78	67.18	195.00	58.81	115.79	15.00

Os resultados apresentados nesse relatório de campo não foram revisados ou validados e não são, desta forma, definitivos. eles não podem, em nenhum caso, ser utilizados como suporte de interpretação e devem ser considerados apenas como à título indicativo. a empresa FLODIM se afasta de toda e qualquer responsabilidade no uso dessas informações temporárias para fins de tomada de decisão

<div>Braskem</div>		CLIENTE : BRASKEM DATA : 25/03/2024				CAVIDADE : M#09 & 12 (POÇO : 09ED) OPERAÇÃO Nº : 2			2	<div></div>	
		TABELA RESUMO DAS CARATERÍSTICAS DA CAVERNA									
Profundidade (TVD) (m)	Volume acumulado (m³)	Volume seção (m³)	Área seção (m²)	Raio médio (m)	Diâmetro médio (m)	Raio min (m)	Raio max (m)	Orientação raio max (°)	Diâmetro min (m)	Diâmetro max (m)	Orientação diam. max (°)
972.00	121378.16	6148.43	6138.85	44.20	88.41	12.64	67.85	195.00	57.40	116.01	15.00
973.00	127523.64	6145.48	6127.82	44.16	88.33	11.54	68.51	195.00	56.17	116.03	15.00
974.00	133651.50	6127.86	6101.31	44.07	88.14	10.05	69.18	195.00	53.98	115.61	15.00
975.00	139737.77	6086.27	6051.14	43.89	87.78	8.34	69.76	195.00	51.43	114.95	15.00
976.00	145818.37	6080.60	6089.88	44.03	88.06	4.68	70.19	195.00	53.28	113.94	15.00
977.00	151905.87	6087.50	6034.98	43.88	87.75	3.13	70.61	195.00	53.11	113.78	15.00
978.00	157830.97	5925.10	5846.23	43.28	86.57	2.63	71.26	200.00	53.56	112.79	10.00
979.00	163580.49	5749.51	5657.53	42.96	85.92	0.99	73.76	200.00	50.73	113.38	20.00
980.00	169112.71	5532.22	5395.68	41.44	82.89	0.40	76.26	200.00	-	-	-
981.00	174396.99	5284.29	5139.14	40.45	80.90	1.83	78.62	200.00	-	-	-
982.00	179436.75	5039.76	4945.59	39.68	79.35	5.01	79.68	200.00	-	-	-
983.00	184279.37	4842.63	4719.42	38.76	77.52	6.87	80.75	200.00	-	-	-
984.00	188860.00	4580.63	4464.58	37.70	75.40	11.47	81.81	200.00	-	-	-
985.00	193179.16	4319.16	4196.10	36.55	73.09	14.34	82.88	200.00	-	-	-
986.00	197263.66	4084.50	3937.67	35.40	70.81	17.44	83.94	200.00	-	-	-
987.00	201081.45	3817.79	3653.58	34.10	68.20	19.38	85.38	195.00	-	-	-
988.00	204697.44	3615.98	3517.42	33.46	66.92	21.67	87.12	195.00	-	-	-
989.00	208136.96	3439.52	3334.61	32.58	65.16	27.49	88.29	195.00	-	-	-
990.00	211393.03	3256.07	3141.38	31.62	63.24	30.46	89.14	200.00	-	-	-
991.00	214465.01	3071.98	2976.72	30.78	61.56	32.73	90.62	200.00	-	-	-
992.00	217341.54	2876.53	2780.45	29.75	59.50	34.99	92.10	200.00	-	-	-
993.00	219977.10	2635.56	2473.02	28.06	56.11	39.18	93.58	200.00	-	-	-
994.00	222352.48	2375.38	2249.64	26.76	53.52	42.29	95.06	200.00	-	-	-
995.00	224535.09	2182.61	2095.85	25.83	51.66	44.42	96.54	200.00	-	-	-
996.00	226559.20	2024.11	1947.71	24.90	49.80	46.55	97.17	200.00	-	-	-
997.00	228447.61	1888.41	1826.11	24.11	48.22	48.68	97.81	200.00	-	-	-
998.00	230212.30	1764.68	1706.31	23.31	46.61	50.81	98.44	200.00	-	-	-
999.00	231815.89	1603.59	1424.19	21.29	42.58	52.94	99.07	200.00	-	-	-
1000.00	233209.93	1394.05	1235.56	19.83	39.66	55.07	99.71	200.00	-	-	-
1001.00	234475.58	1265.64	1163.23	19.24	38.48	57.54	100.50	200.00	-	-	-
1002.00	235660.18	1184.61	1100.35	18.72	37.43	59.24	101.32	200.00	-	-	-
1003.00	236775.27	1115.09	948.44	17.38	34.75	60.94	102.15	200.00	-	-	-
1004.00	237822.16	1046.89	907.04	16.99	33.98	62.64	102.98	200.00	-	-	-
1005.00	238795.36	973.20	861.55	16.56	33.12	64.34	103.81	200.00	-	-	-
1006.00	239688.07	892.71	812.93	16.09	32.17	66.04	104.63	200.00	-	-	-

Os resultados apresentados nesse relatório de campo não foram revisados ou validados e não são, desta forma, definitivos. eles não podem, em nenhum caso, ser utilizados como suporte de interpretação e devem ser considerados apenas como à título indicativo. a empresa FLODIM se afasta de toda e qualquer responsabilidade no uso dessas informações temporárias para fins de tomada de decisão

<div>Braskem</div>		CLIENTE : BRASKEM DATA : 25/03/2024				CAVIDADE : M#09 & 12 (POÇO : 09ED) OPERAÇÃO Nº : 2			3	<div></div>	
		TABELA RESUMO DAS CARATERÍSTICAS DA CAVERNA									
Profundidade (TVD) (m)	Volume acumulado (m³)	Volume seção (m³)	Área seção (m²)	Raio médio (m)	Diâmetro médio (m)	Raio min (m)	Raio max (m)	Orientação raio max (°)	Diâmetro min (m)	Diâmetro max (m)	Orientação diam. max (°)
1007.00	240473.52	785.46	690.70	14.83	29.66	67.74	105.13	200.00	-	-	-
1008.00	241101.84	628.31	523.69	12.91	25.82	69.44	104.83	200.00	-	-	-
1009.00	241550.14	448.31	365.66	10.79	21.58	71.13	104.52	200.00	-	-	-
1010.00	241838.12	287.98	211.06	8.20	16.39	72.83	90.80	185.00	-	-	-
1011.00	242039.26	201.14	177.34	7.51	15.03	74.53	91.27	185.00	-	-	-
1012.00	242209.28	170.02	101.04	5.67	11.34	76.23	91.75	185.00	-	-	-
1013.00	242344.98	135.70	94.38	5.48	10.96	77.93	92.22	185.00	-	-	-
1014.00	242449.31	104.33	77.62	4.97	9.94	79.63	91.42	185.00	-	-	-
1015.00	242525.73	76.41	55.40	4.20	8.40	81.33	91.47	180.00	-	-	-
1016.00	242576.41	50.69	-	-	-	-	-	-	-	-	-
1017.00	242603.83	27.42	-	-	-	-	-	-	-	-	-
1018.00	242612.91	9.07	-	-	-	-	-	-	-	-	-
1019.00	242613.69	0.78	-	-	-	-	-	-	-	-	-



CLIENTE : BRASKEM
DATA : 25/03/2024

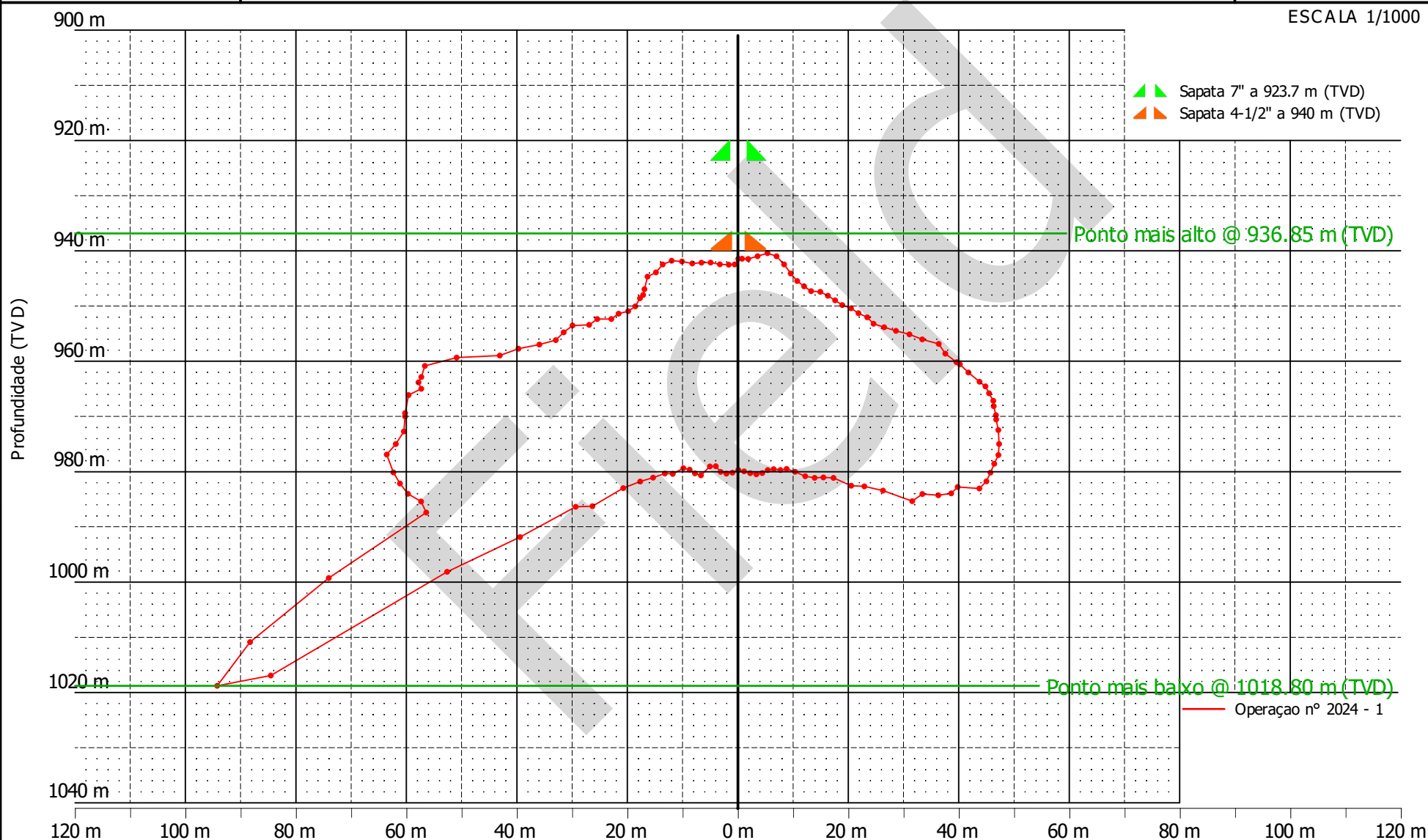
CAVIDADE : M#09 & 12 (POÇO : 09ED)
OPERAÇÃO Nº : 2



SEÇÃO VERTICAL

N180 ← 1 → N0

ESCALA 1/1000





CLIENTE : BRASKEM
DATA : 25/03/2024

CAVIDADE : M#09 & 12 (POÇO : 09ED)
OPERAÇÃO Nº : 2

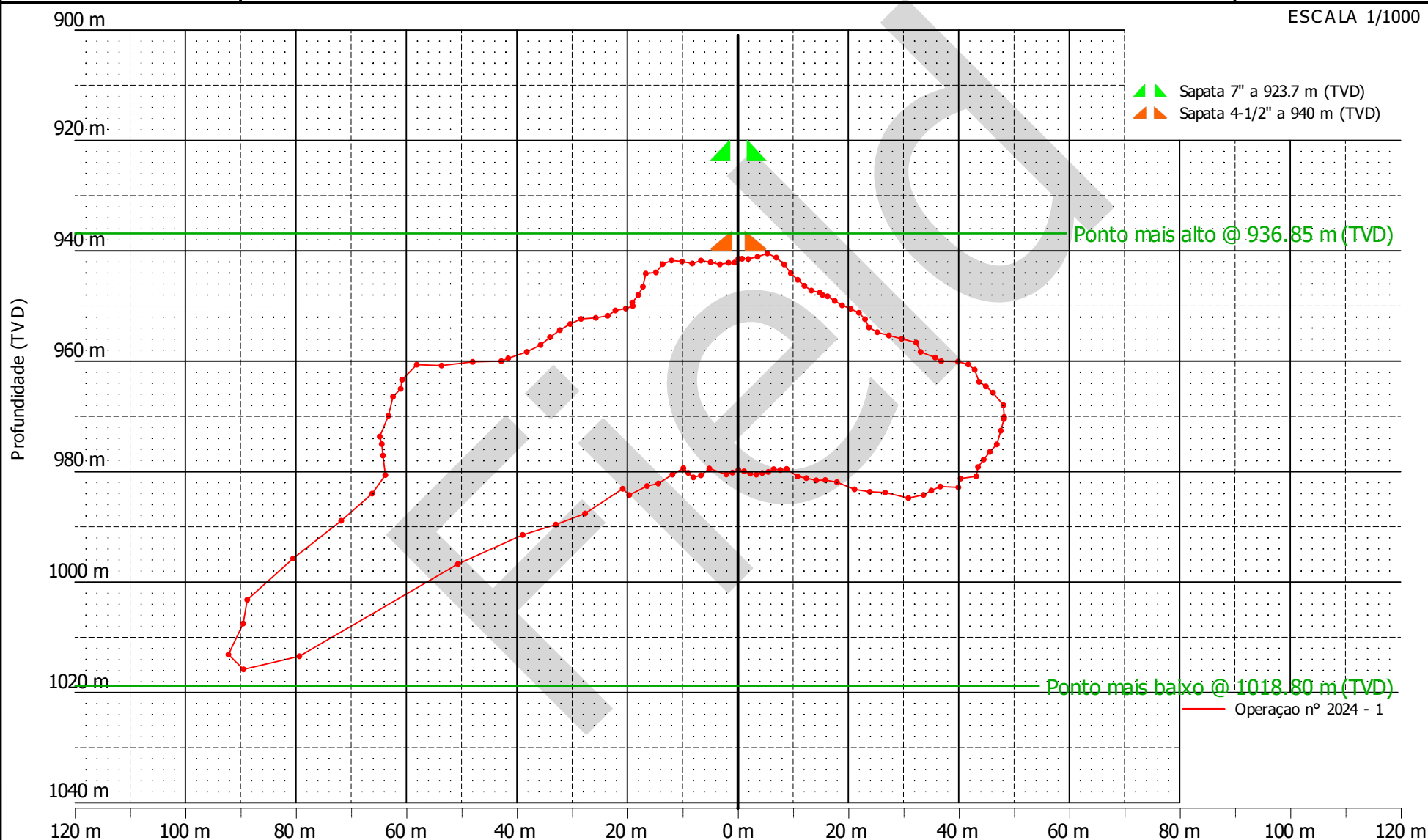


SEÇÃO VERTICAL

N185 ← → N5

2

ESCALA 1/1000





CLIENTE : BRASKEM
DATA : 25/03/2024

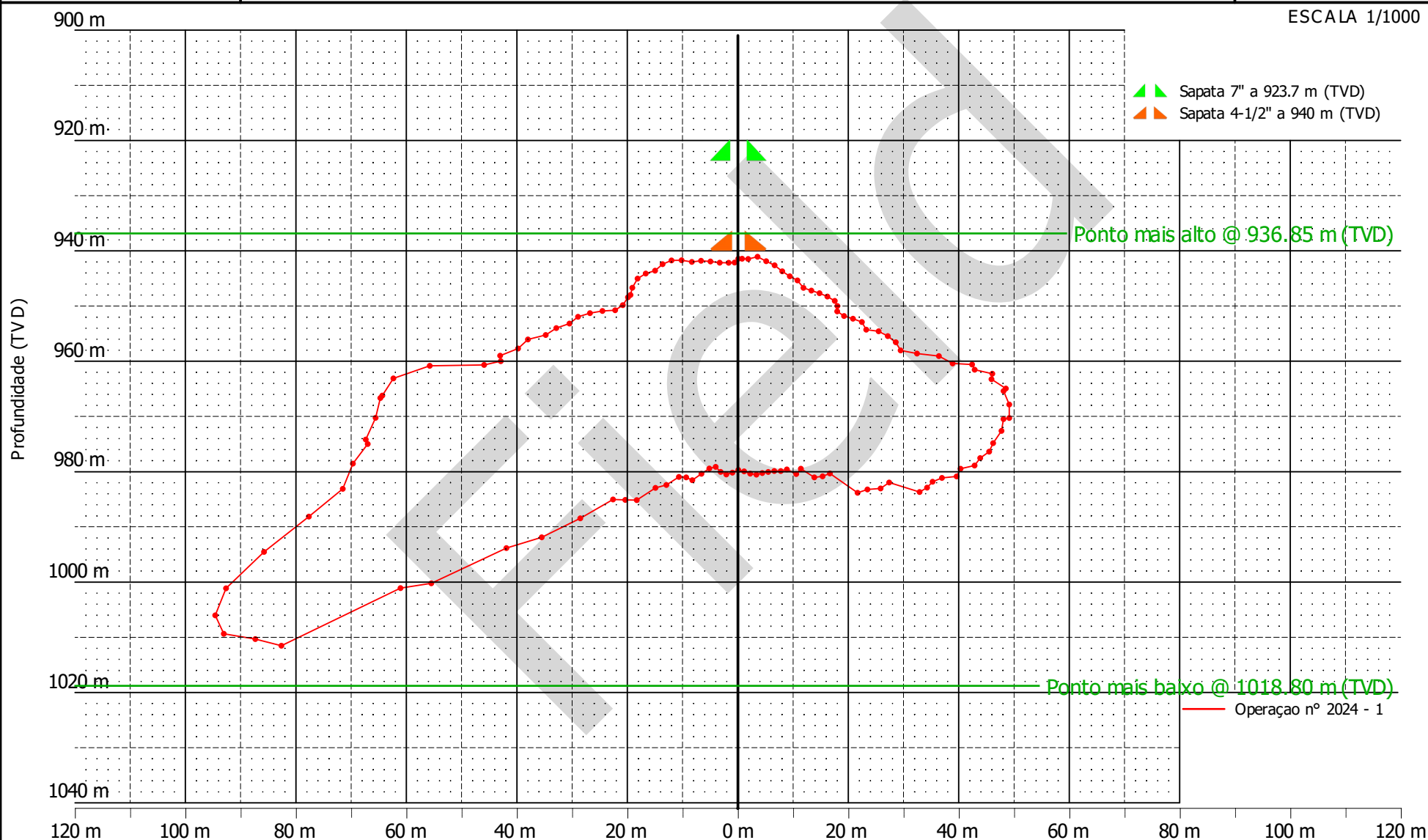
CAVIDADE : M#09 & 12 (POÇO : 09ED)
OPERAÇÃO Nº : 2



SEÇÃO VERTICAL

N190 ← 3 → N10

ESCALA 1/1000





CLIENTE : BRASKEM
DATA : 25/03/2024

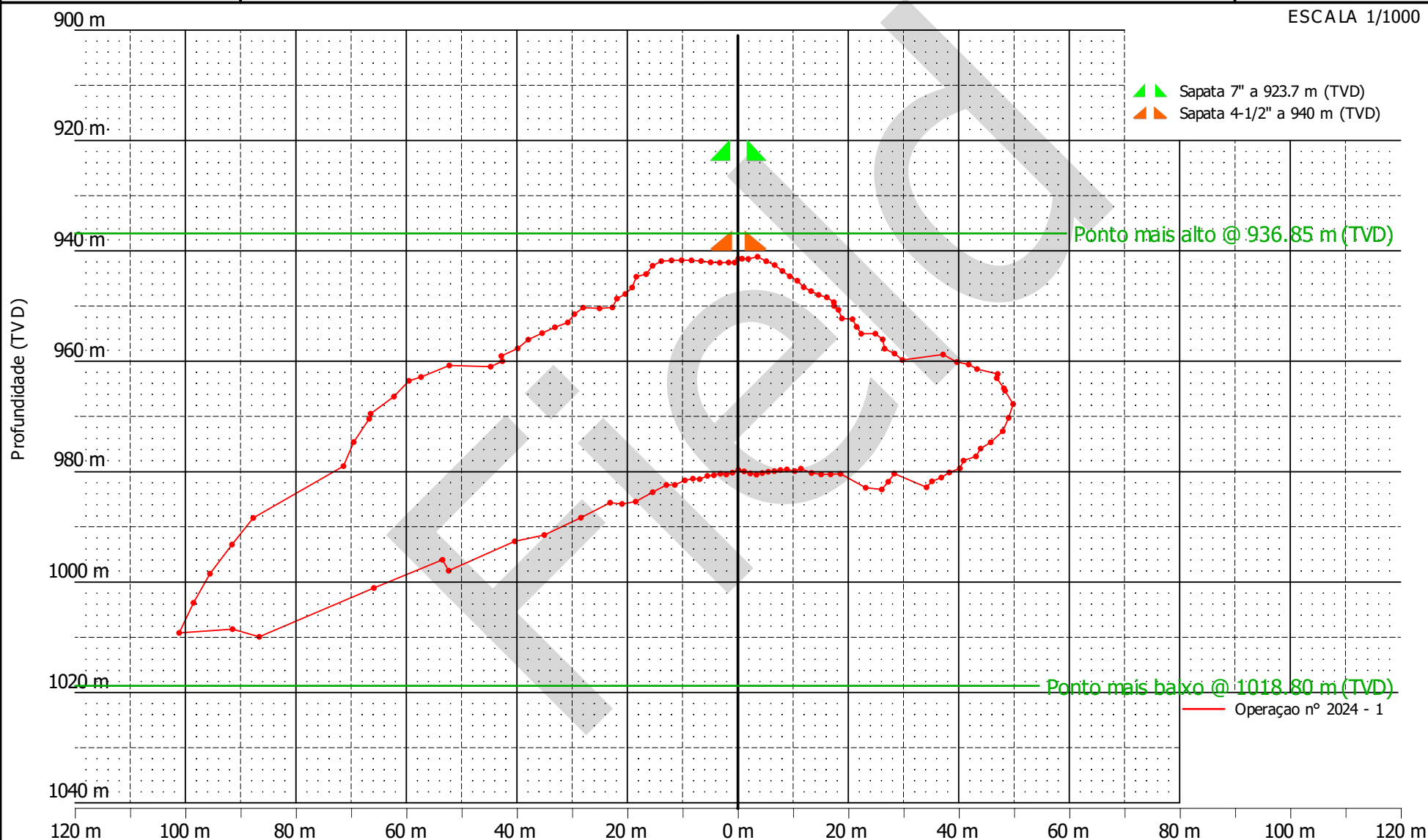
CAVIDADE : M#09 & 12 (POÇO : 09ED)
OPERAÇÃO Nº : 2



SEÇÃO VERTICAL

← N195 4 N15 →

ESCALA 1/1000





CLIENTE : BRASKEM
DATA : 25/03/2024

CAVIDADE : M#09 & 12 (POÇO : 09ED)
OPERAÇÃO Nº : 2



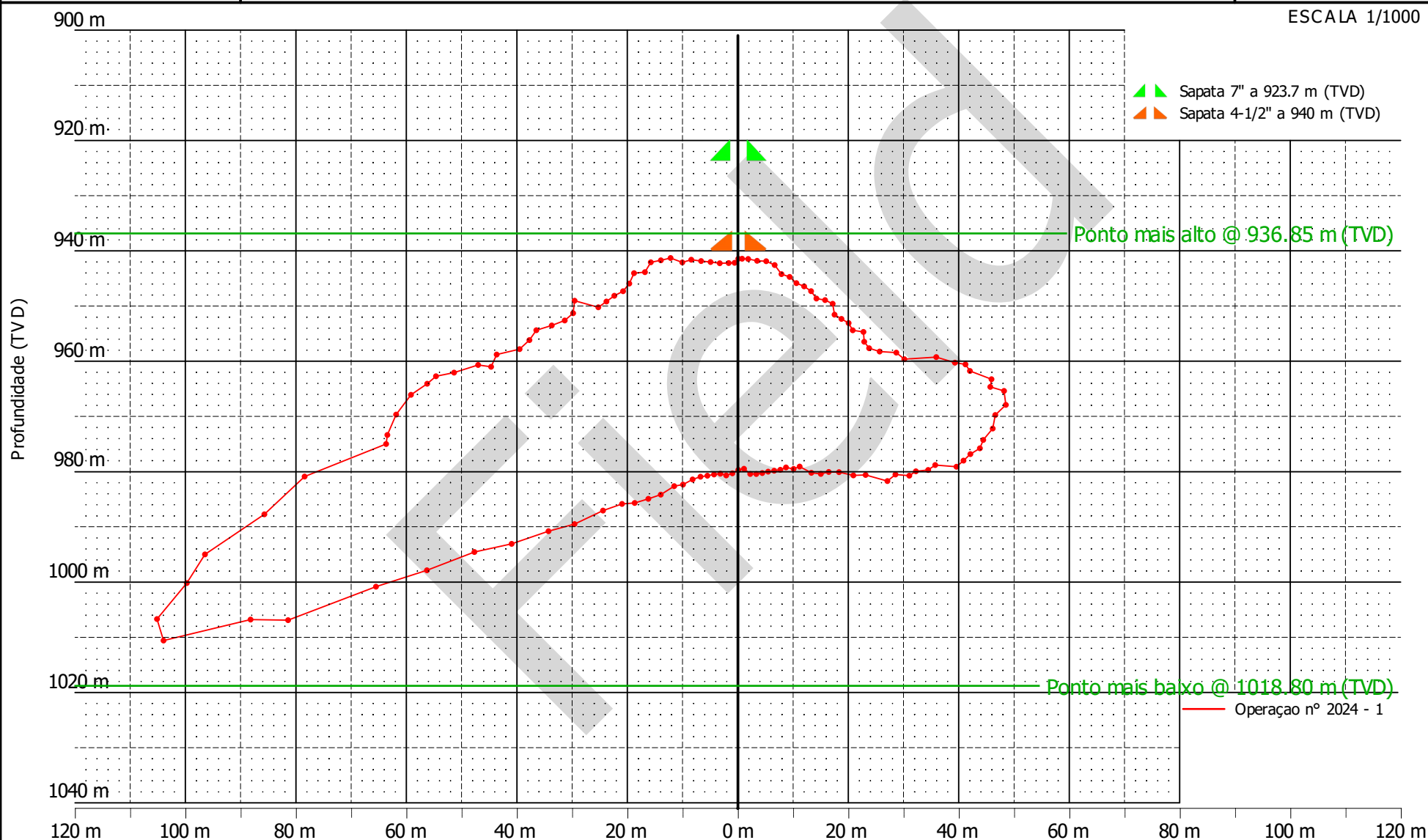
SEÇÃO VERTICAL

5

N200

N20

ESCALA 1/1000





CLIENTE : BRASKEM
DATA : 25/03/2024

CAVIDADE : M#09 & 12 (POÇO : 09ED)
OPERAÇÃO Nº : 2



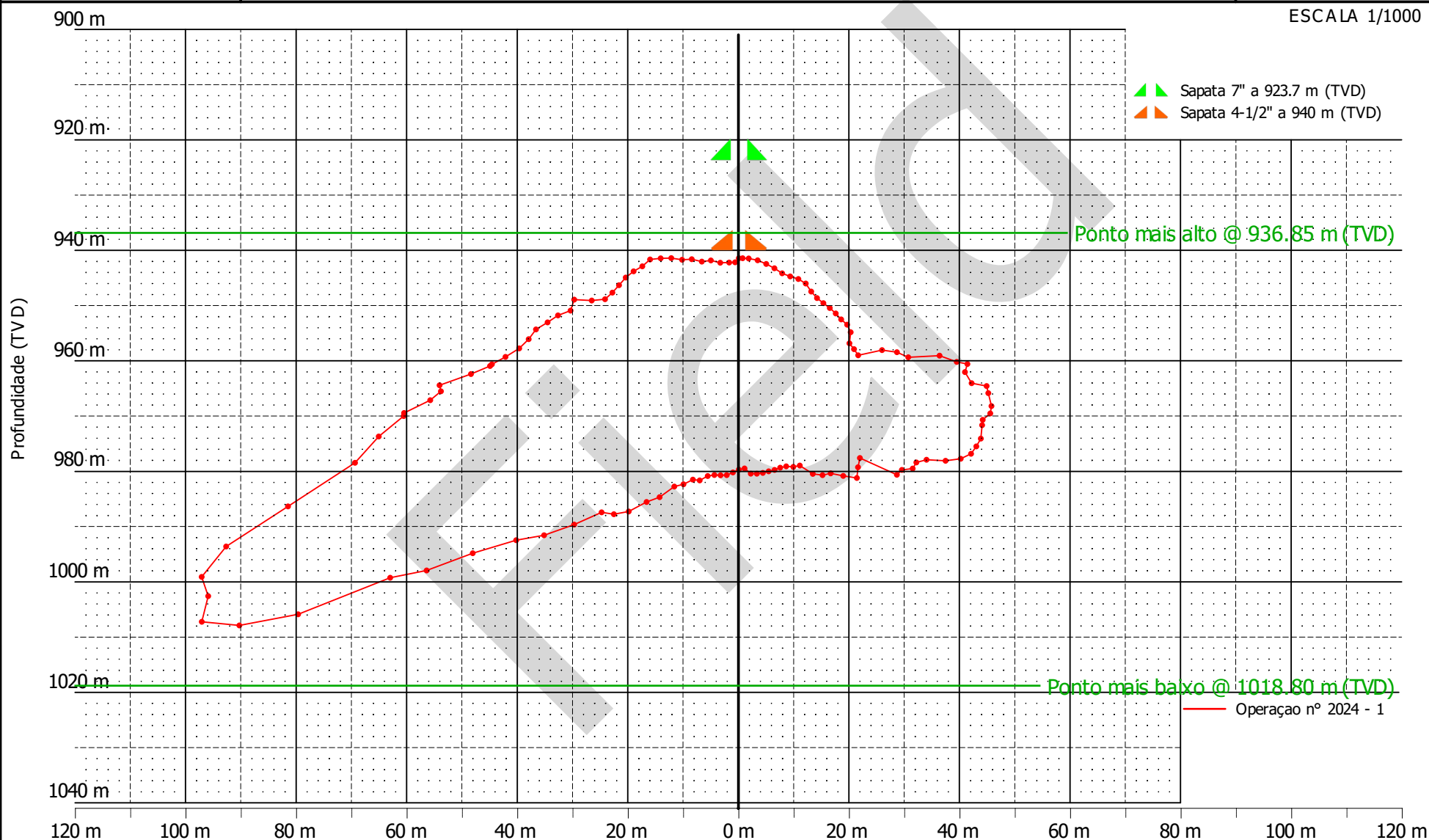
SEÇÃO VERTICAL

6

N205

N25

ESCALA 1/1000





CLIENTE : BRASKEM
DATA : 25/03/2024

CAVIDADE : M#09 & 12 (POÇO : 09ED)
OPERAÇÃO Nº : 2



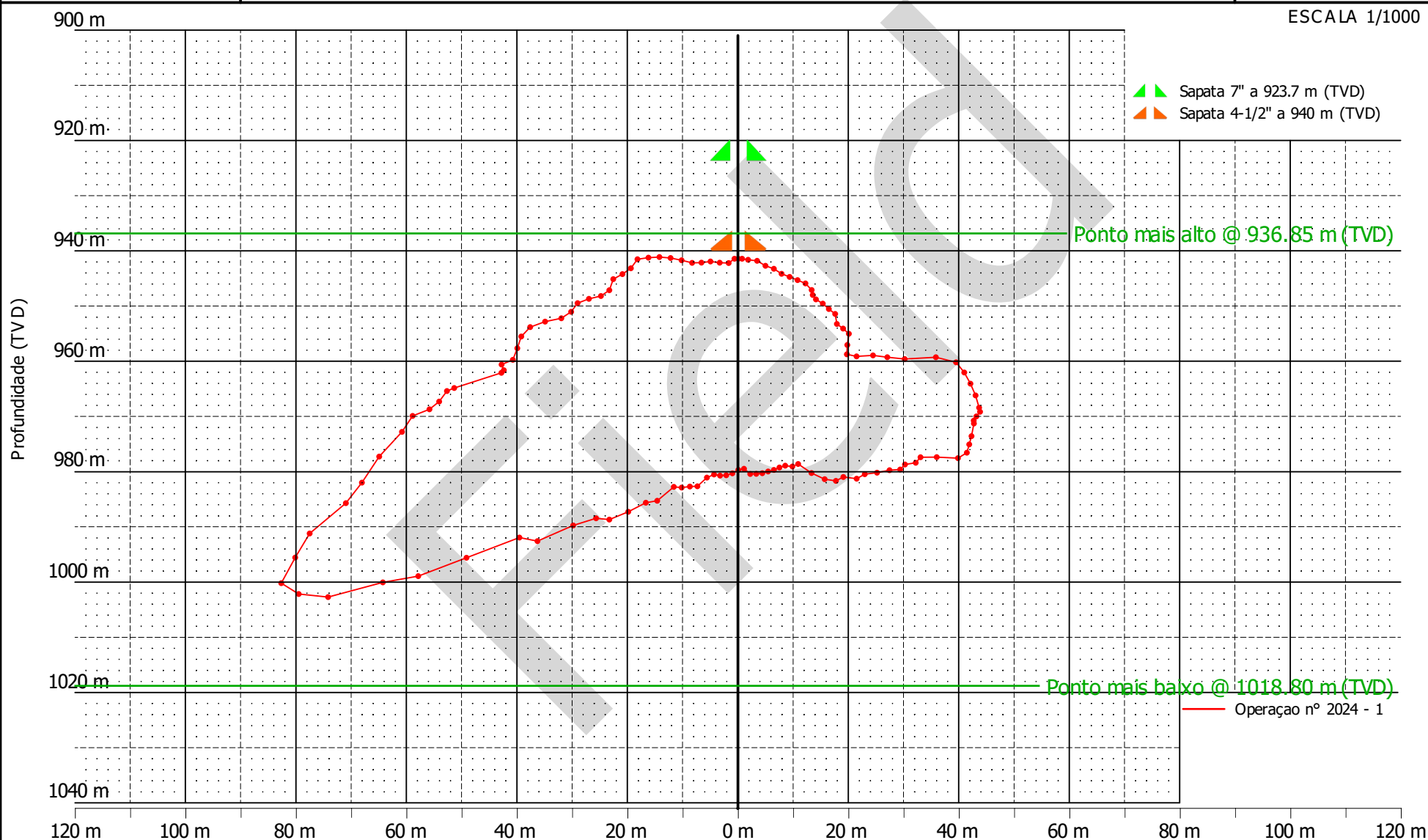
SEÇÃO VERTICAL

7

N210

N30

ESCALA 1/1000





CLIENTE : BRASKEM
DATA : 25/03/2024

CAVIDADE : M#09 & 12 (POÇO : 09ED)
OPERAÇÃO Nº : 2



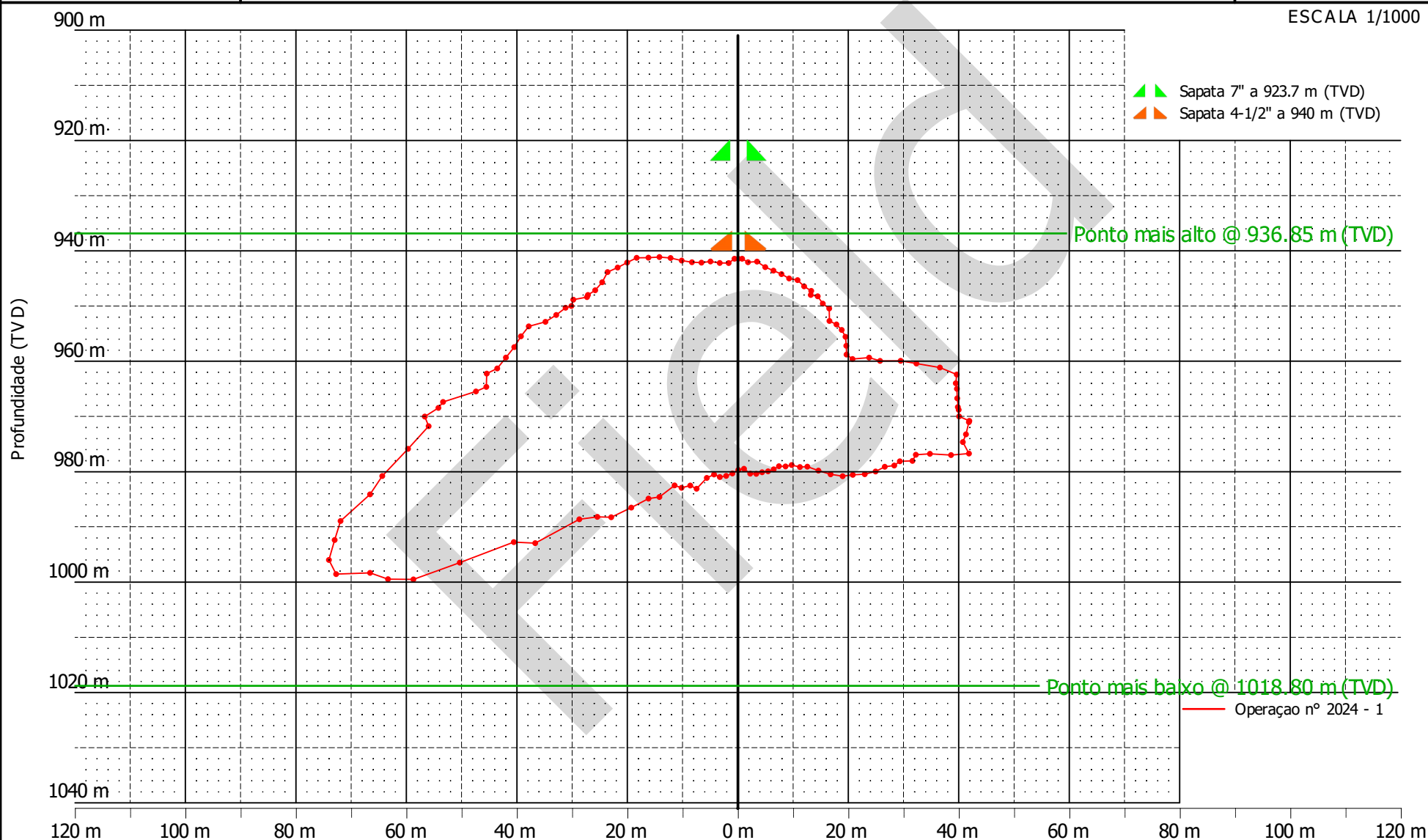
SEÇÃO VERTICAL

8

N215

N35

ESCALA 1/1000





CLIENTE : BRASKEM
DATA : 25/03/2024

CAVIDADE : M#09 & 12 (POÇO : 09ED)
OPERAÇÃO Nº : 2



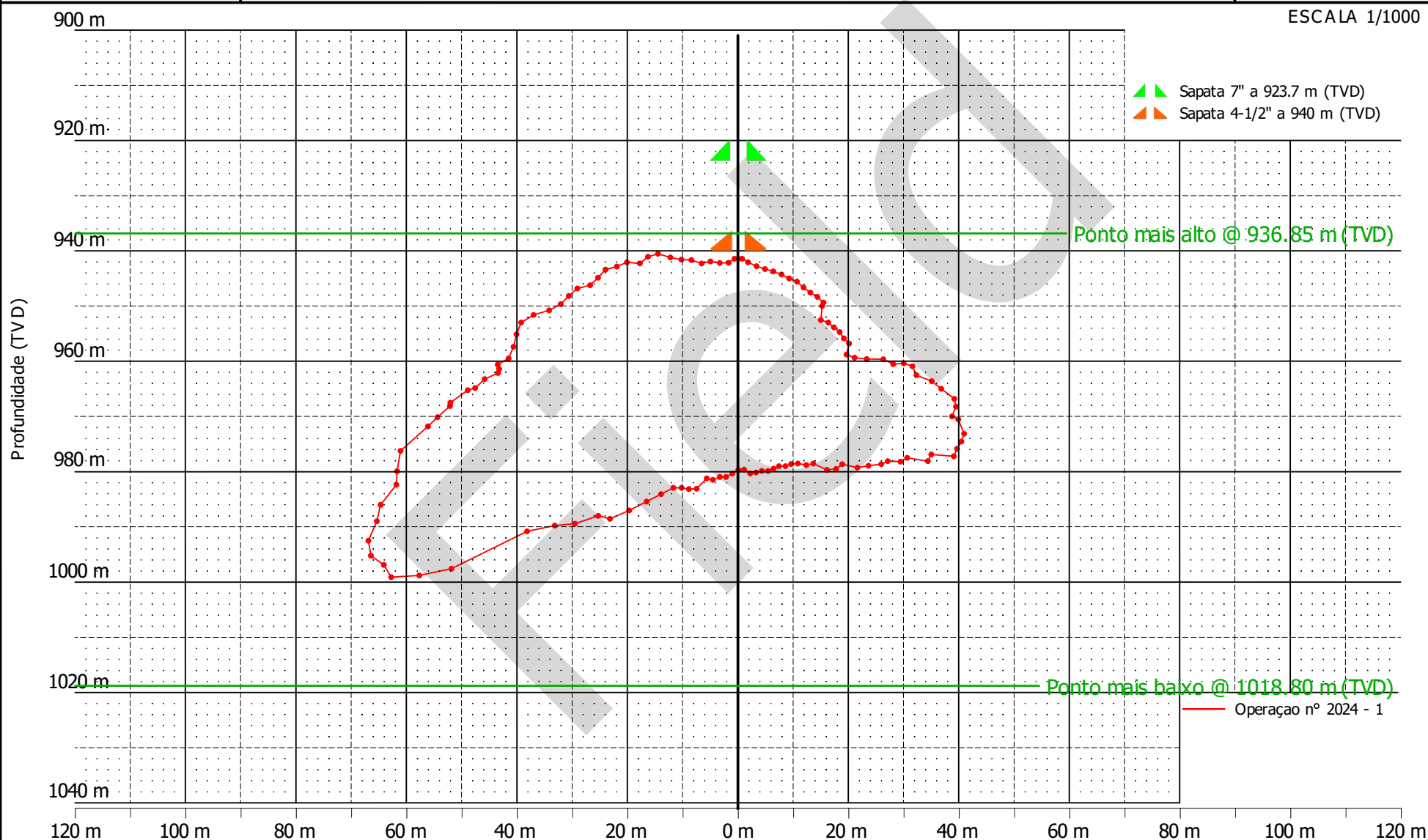
SEÇÃO VERTICAL

9

N220

N40

ESCALA 1/1000





CLIENTE : BRASKEM
DATA : 25/03/2024

CAVIDADE : M#09 & 12 (POÇO : 09ED)
OPERAÇÃO Nº : 2



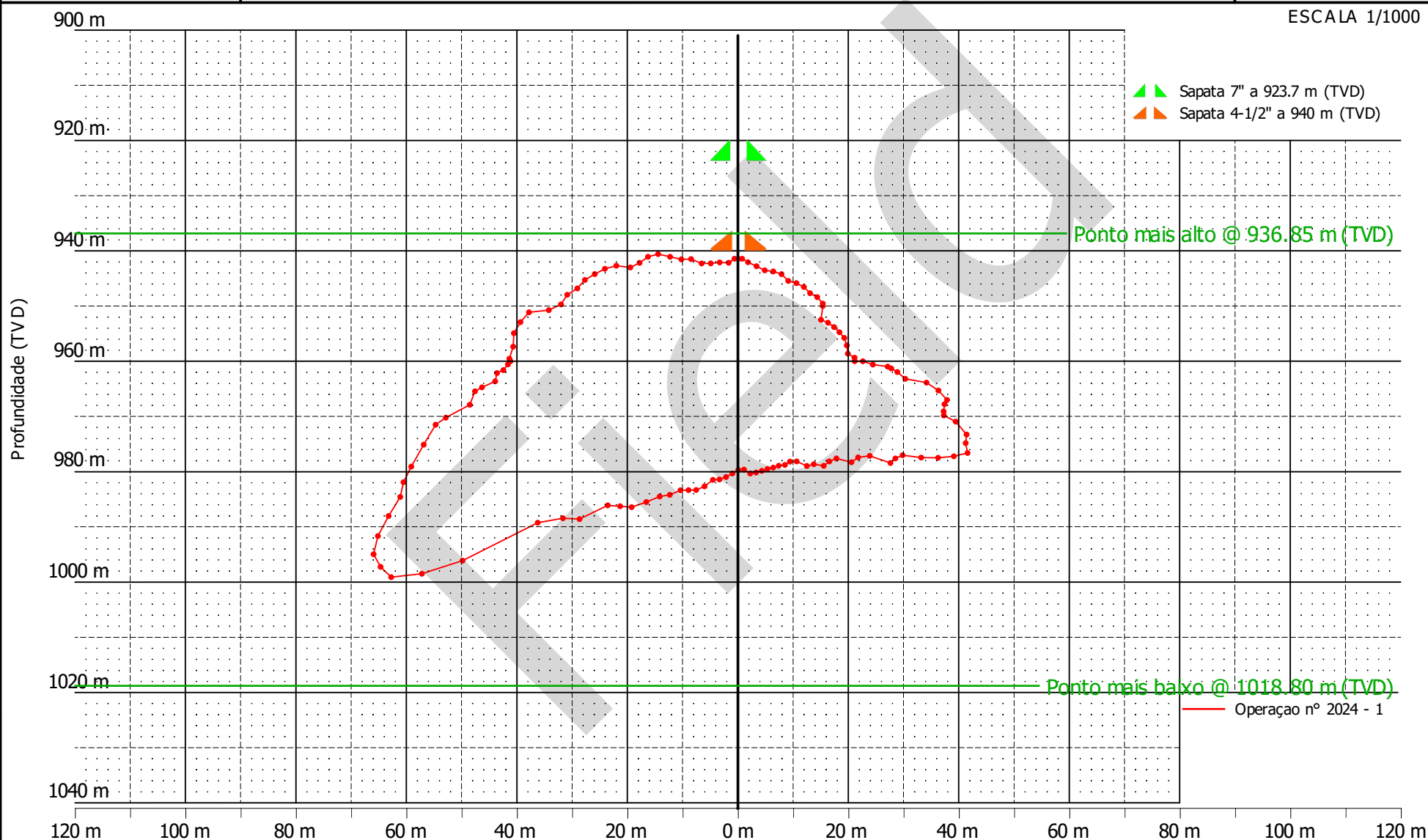
SEÇÃO VERTICAL

10

N225

N45

ESCALA 1/1000





CLIENTE : BRASKEM
DATA : 25/03/2024

CAVIDADE : M#09 & 12 (POÇO : 09ED)
OPERAÇÃO Nº : 2



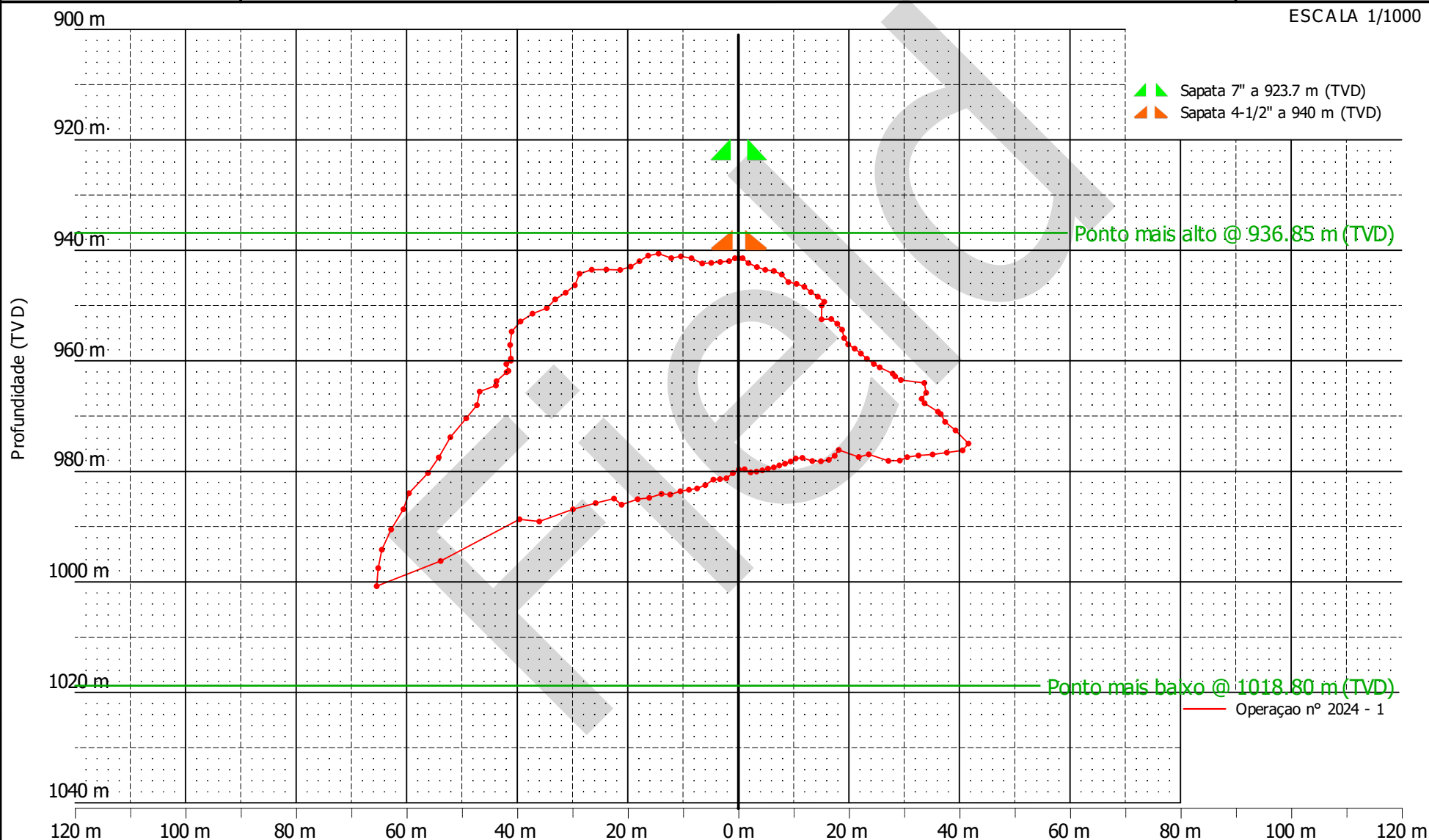
SEÇÃO VERTICAL

11

N230

N50

ESCALA 1/1000





CLIENTE : BRASKEM
DATA : 25/03/2024

CAVIDADE : M#09 & 12 (POÇO : 09ED)
OPERAÇÃO Nº : 2



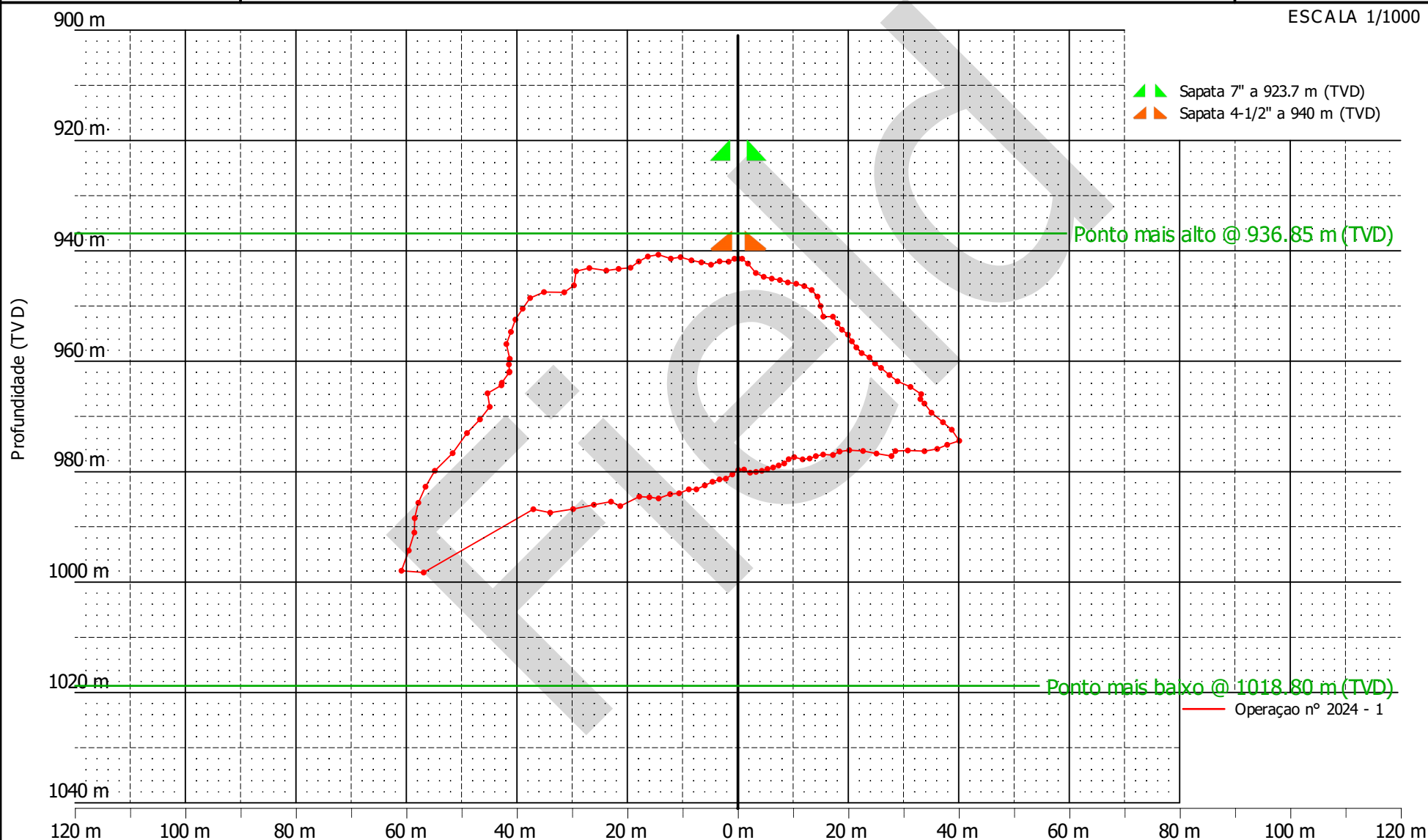
SEÇÃO VERTICAL

12

N235

N55

ESCALA 1/1000





CLIENTE : BRASKEM
DATA : 25/03/2024

CAVIDADE : M#09 & 12 (POÇO : 09ED)
OPERAÇÃO Nº : 2



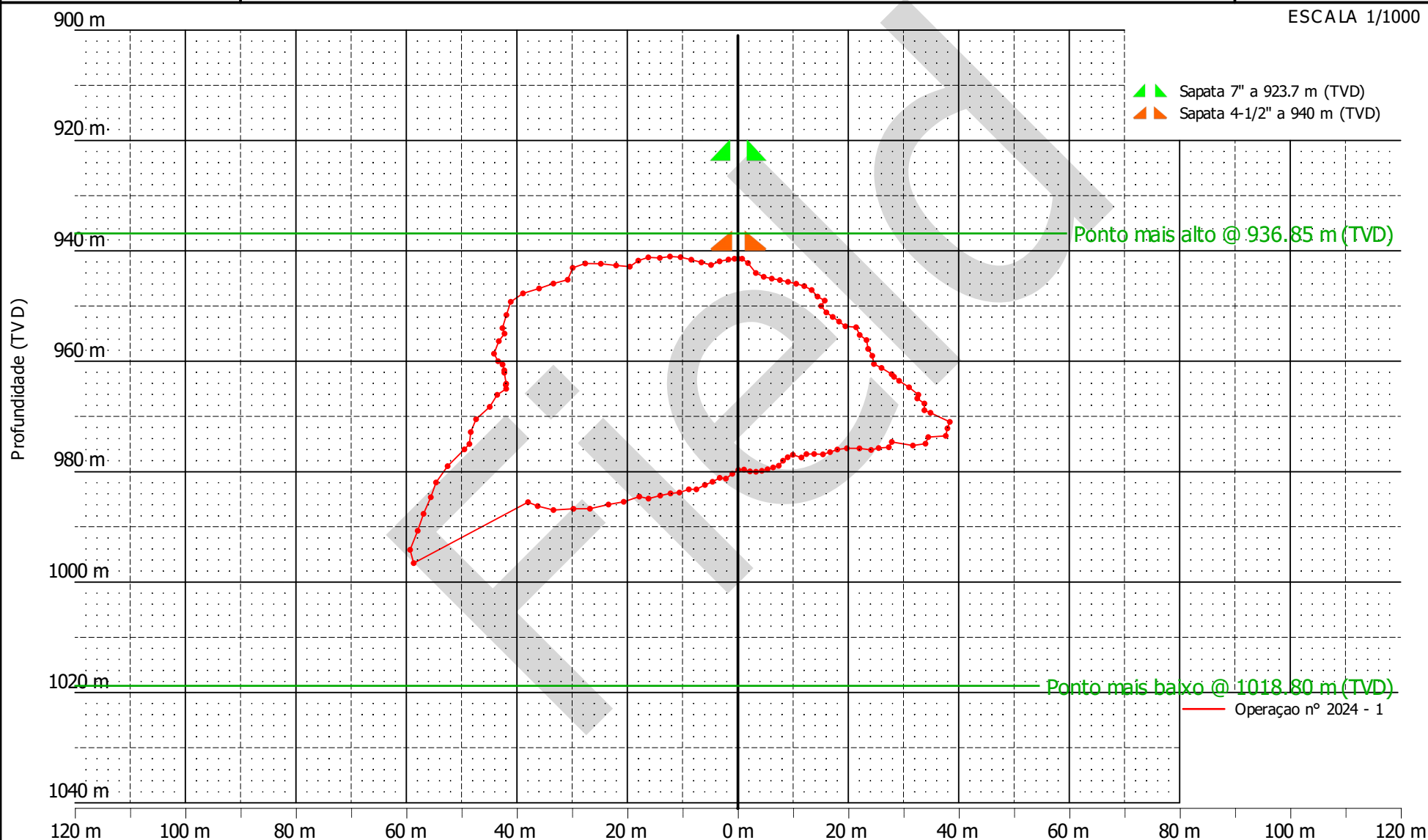
SEÇÃO VERTICAL

13

N240

N60

ESCALA 1/1000





CLIENTE : BRASKEM
DATA : 25/03/2024

CAVIDADE : M#09 & 12 (POÇO : 09ED)
OPERAÇÃO Nº : 2



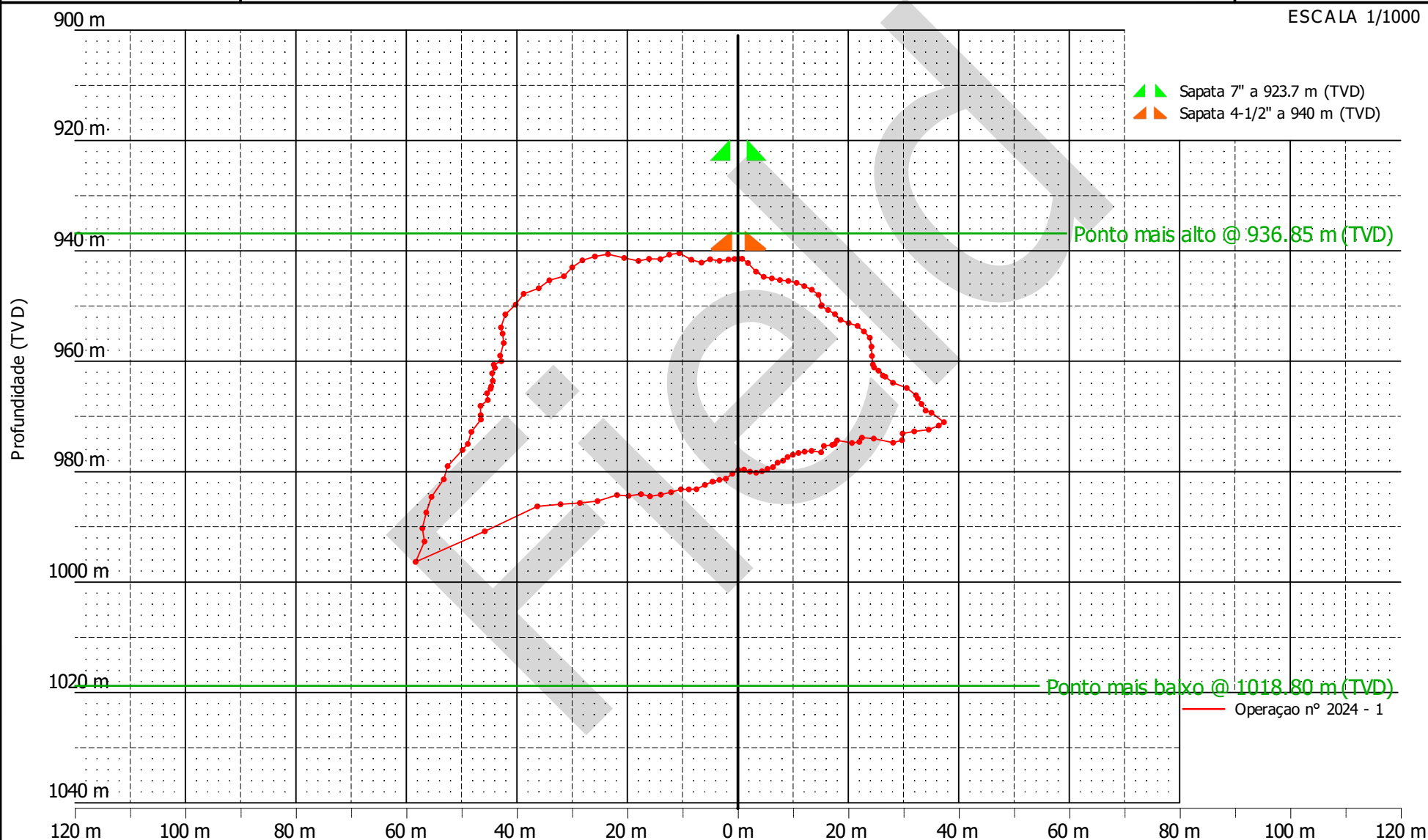
SEÇÃO VERTICAL

14

N245

N65

ESCALA 1/1000





CLIENTE : BRASKEM
DATA : 25/03/2024

CAVIDADE : M#09 & 12 (POÇO : 09ED)
OPERAÇÃO Nº : 2



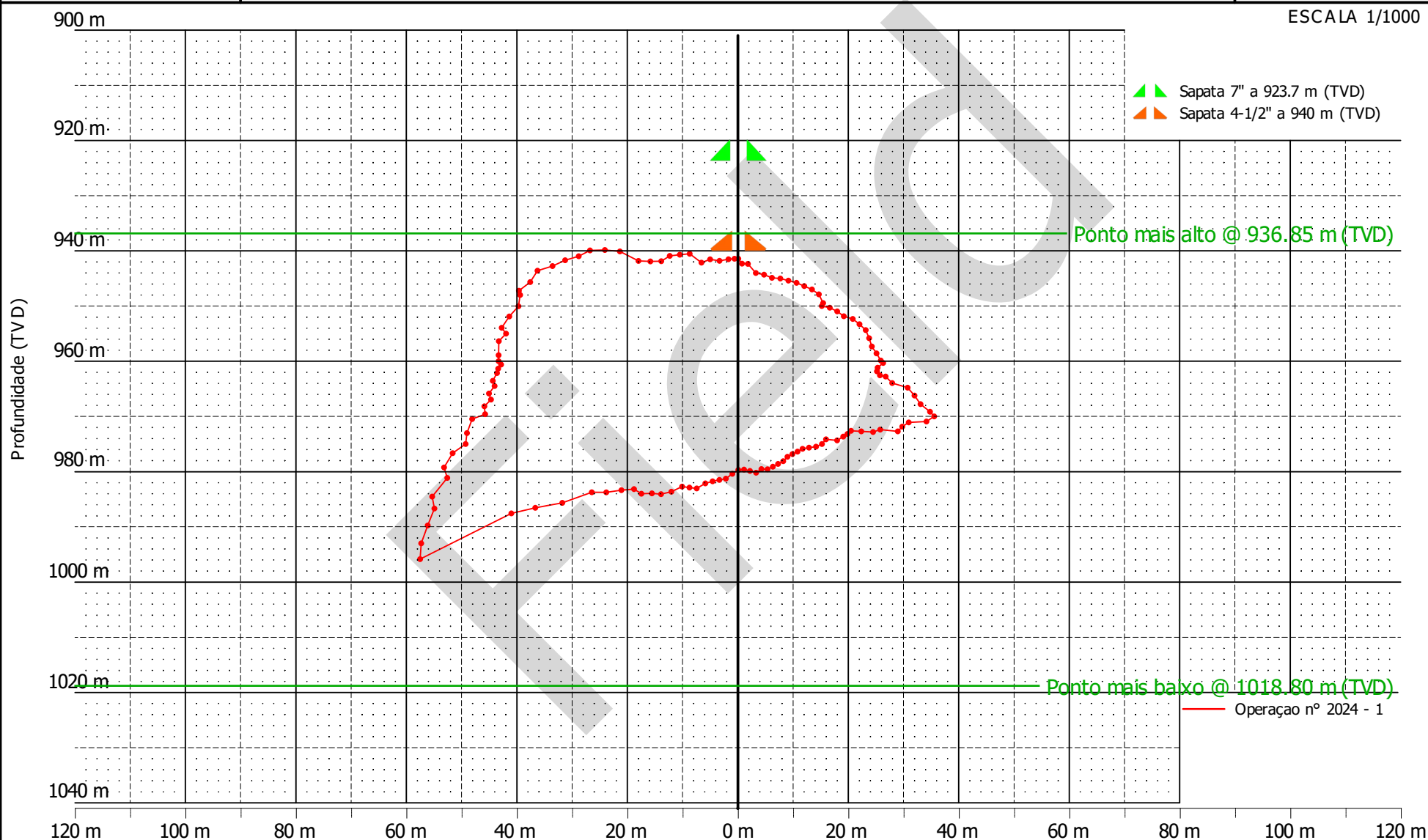
SEÇÃO VERTICAL

15

N250

N70

ESCALA 1/1000





CLIENTE : BRASKEM
DATA : 25/03/2024

CAVIDADE : M#09 & 12 (POÇO : 09ED)
OPERAÇÃO Nº : 2



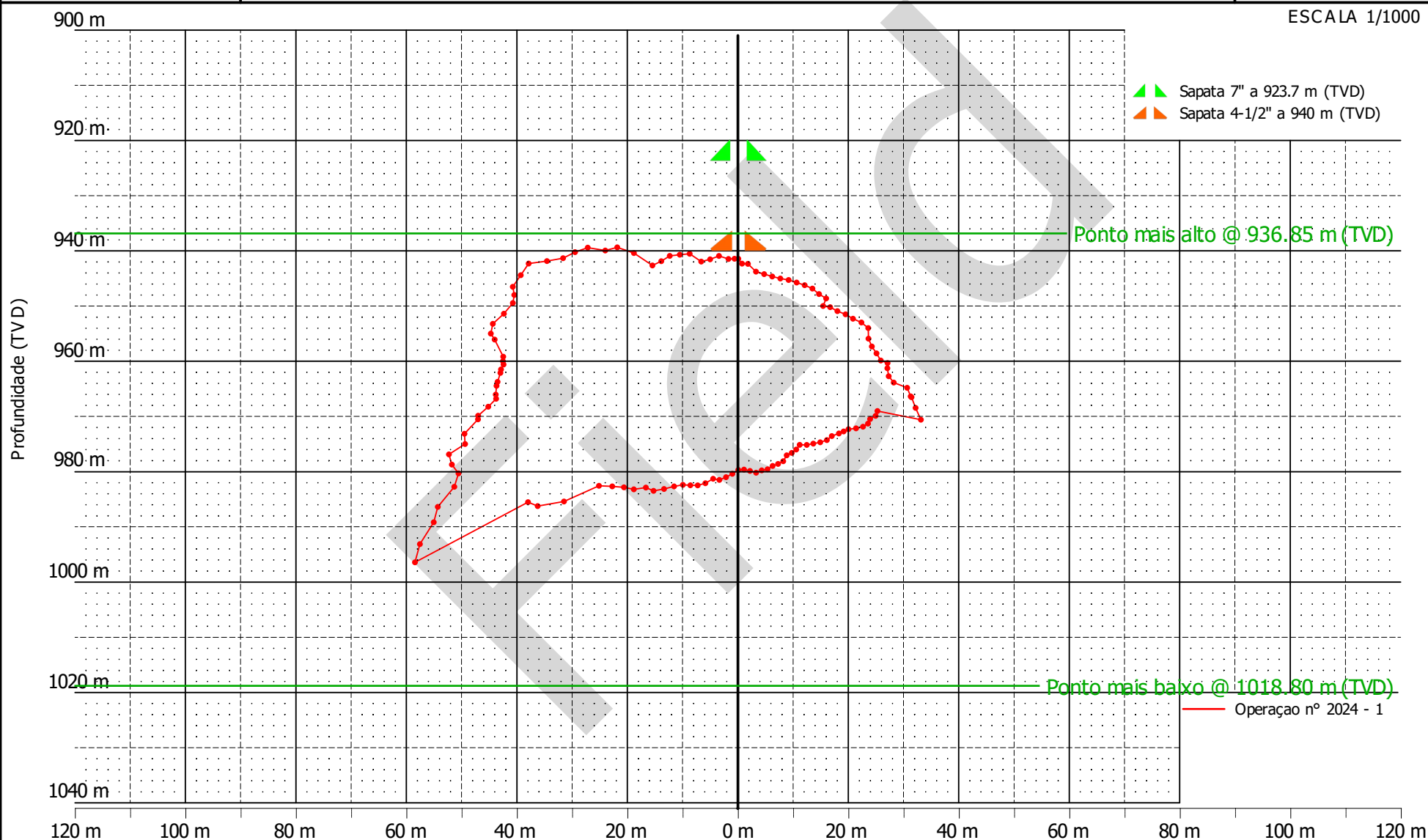
SEÇÃO VERTICAL

16

N255

N75

ESCALA 1/1000





CLIENTE : BRASKEM
DATA : 25/03/2024

CAVIDADE : M#09 & 12 (POÇO : 09ED)
OPERAÇÃO Nº : 2



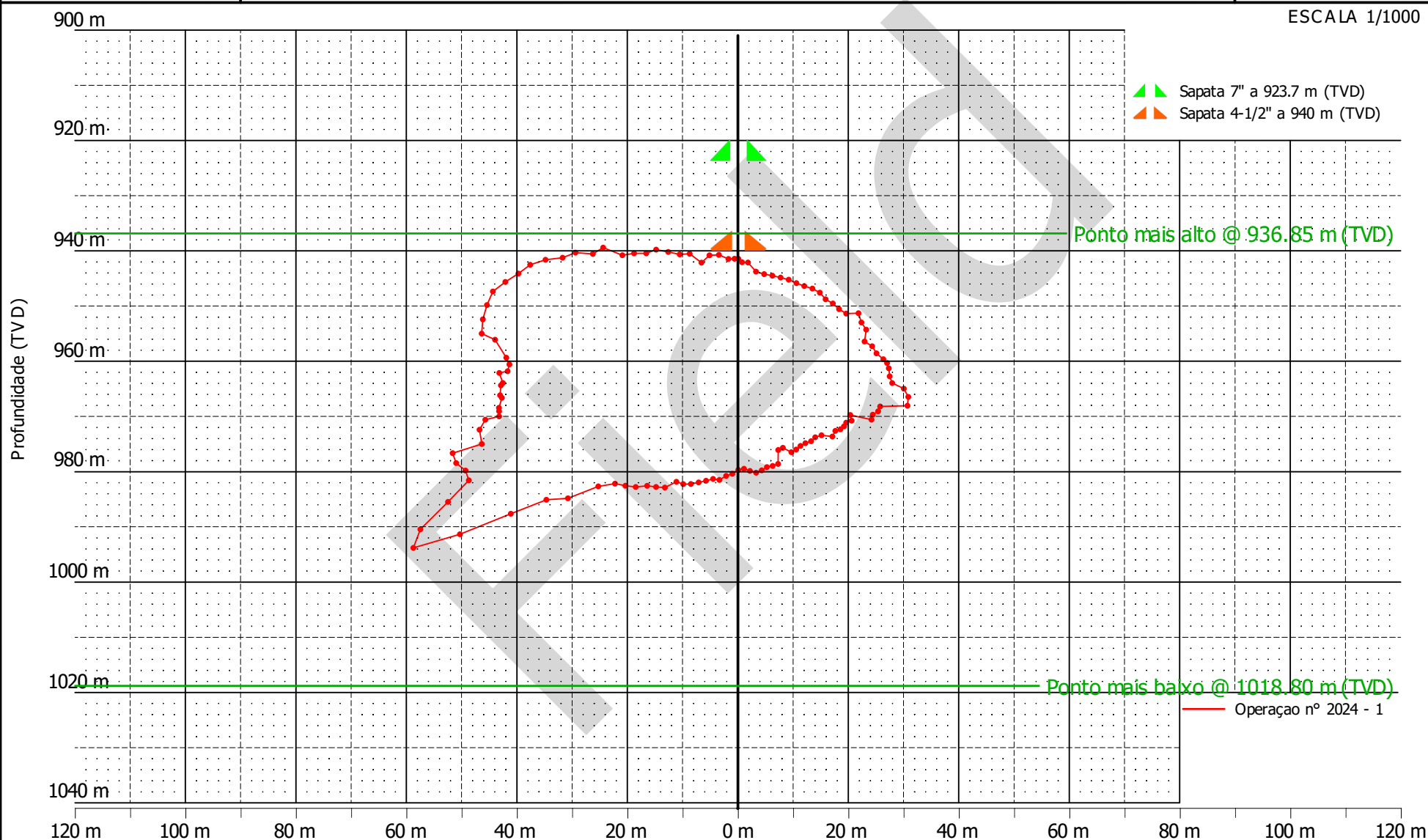
SEÇÃO VERTICAL

17

N260

N80

ESCALA 1/1000





CLIENTE : BRASKEM
DATA : 25/03/2024

CAVIDADE : M#09 & 12 (POÇO : 09ED)
OPERAÇÃO Nº : 2



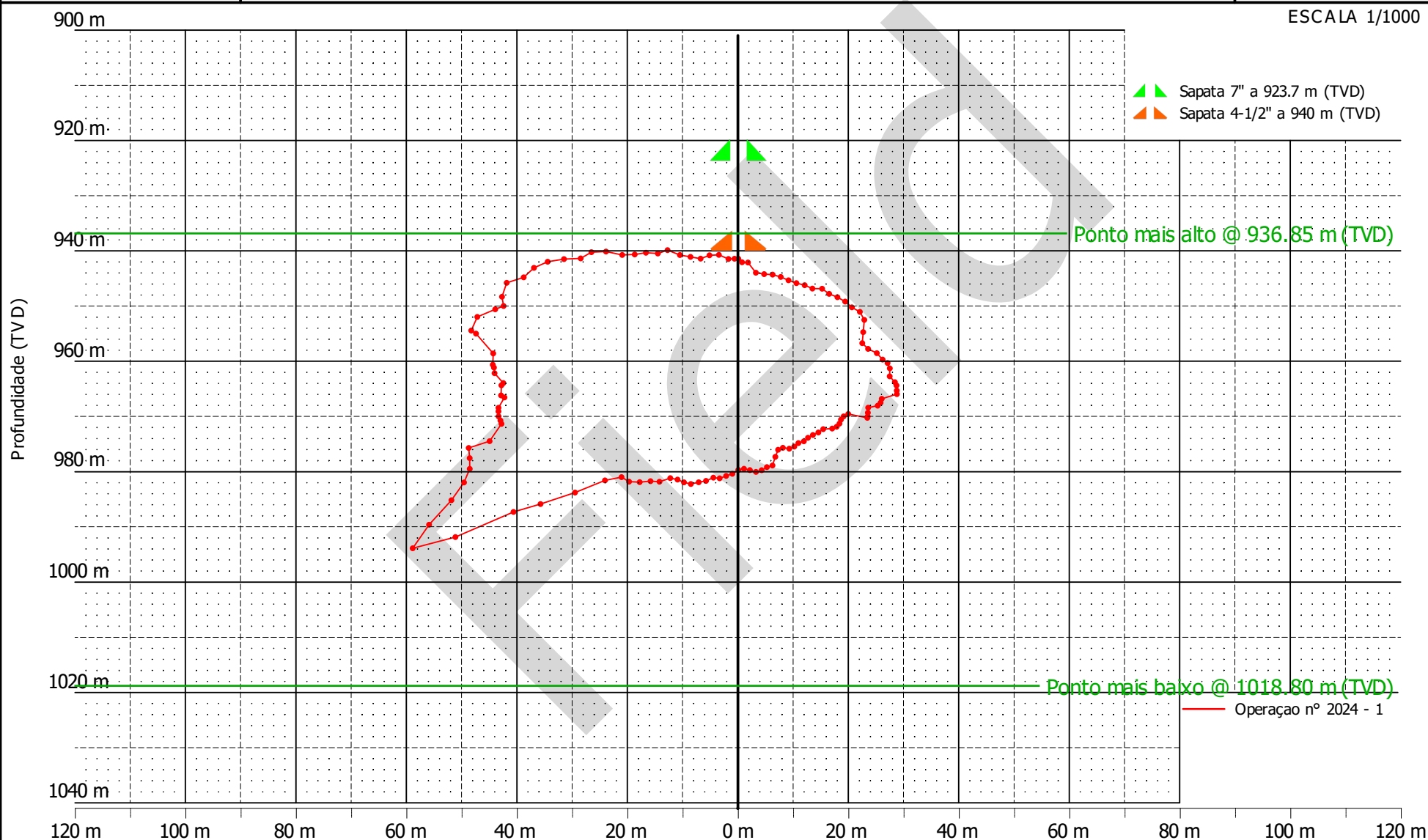
SEÇÃO VERTICAL

18

N265

N85

ESCALA 1/1000





CLIENTE : BRASKEM
DATA : 25/03/2024

CAVIDADE : M#09 & 12 (POÇO : 09ED)
OPERAÇÃO Nº : 2



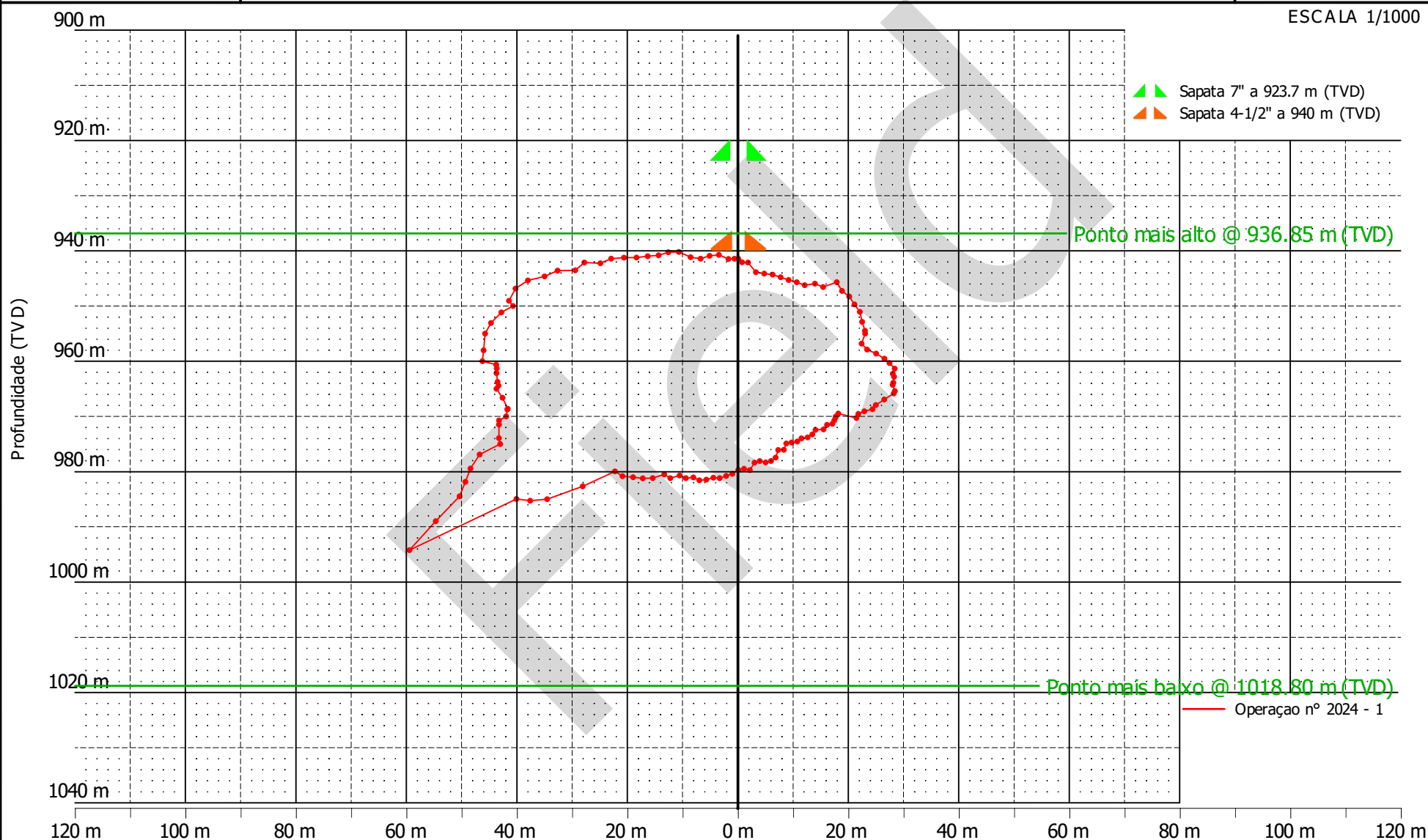
SEÇÃO VERTICAL

19

N270

N90

ESCALA 1/1000





CLIENTE : BRASKEM
DATA : 25/03/2024

CAVIDADE : M#09 & 12 (POÇO : 09ED)
OPERAÇÃO Nº : 2



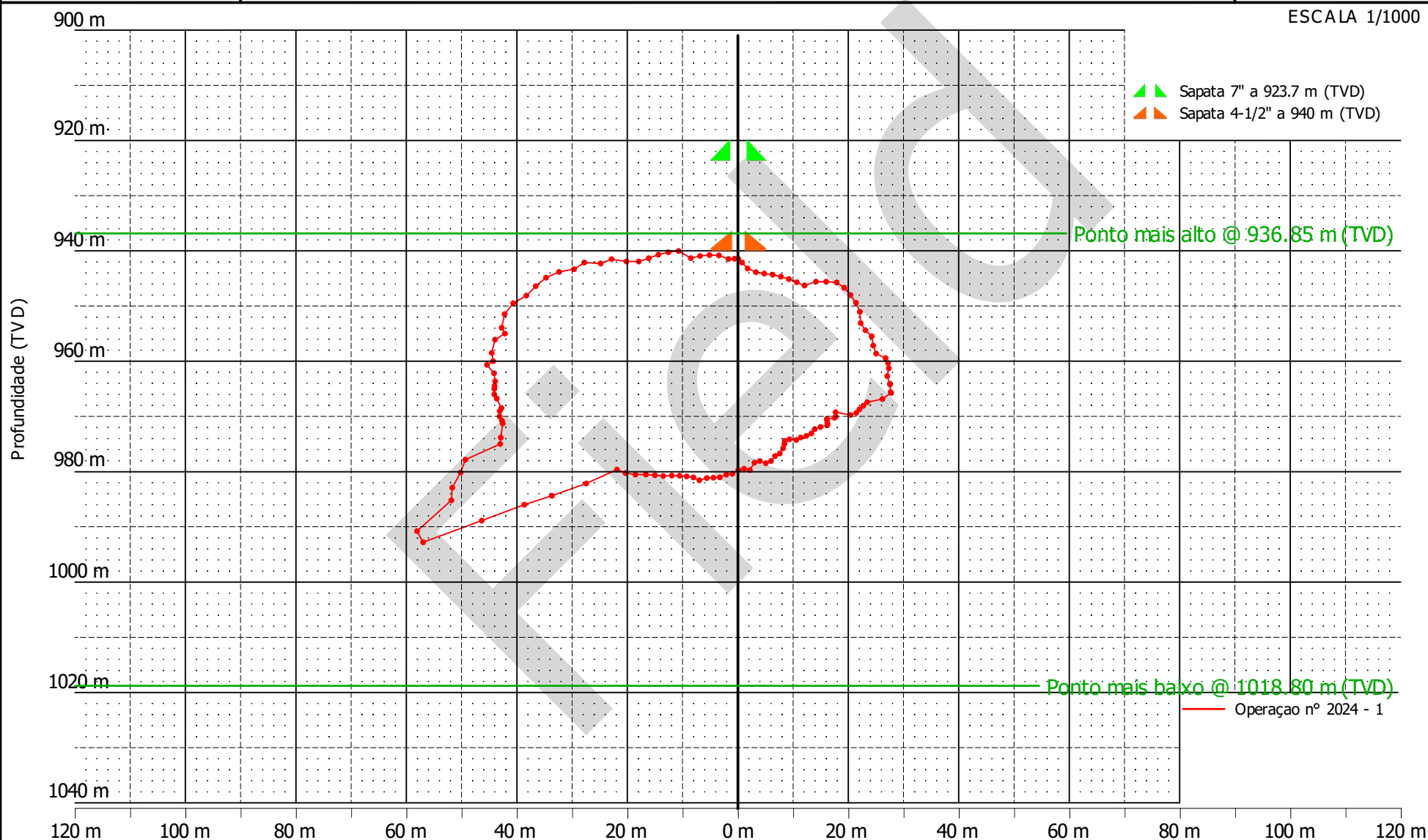
SEÇÃO VERTICAL

20

N275

N95

ESCALA 1/1000





CLIENTE : BRASKEM
DATA : 25/03/2024

CAVIDADE : M#09 & 12 (POÇO : 09ED)
OPERAÇÃO Nº : 2



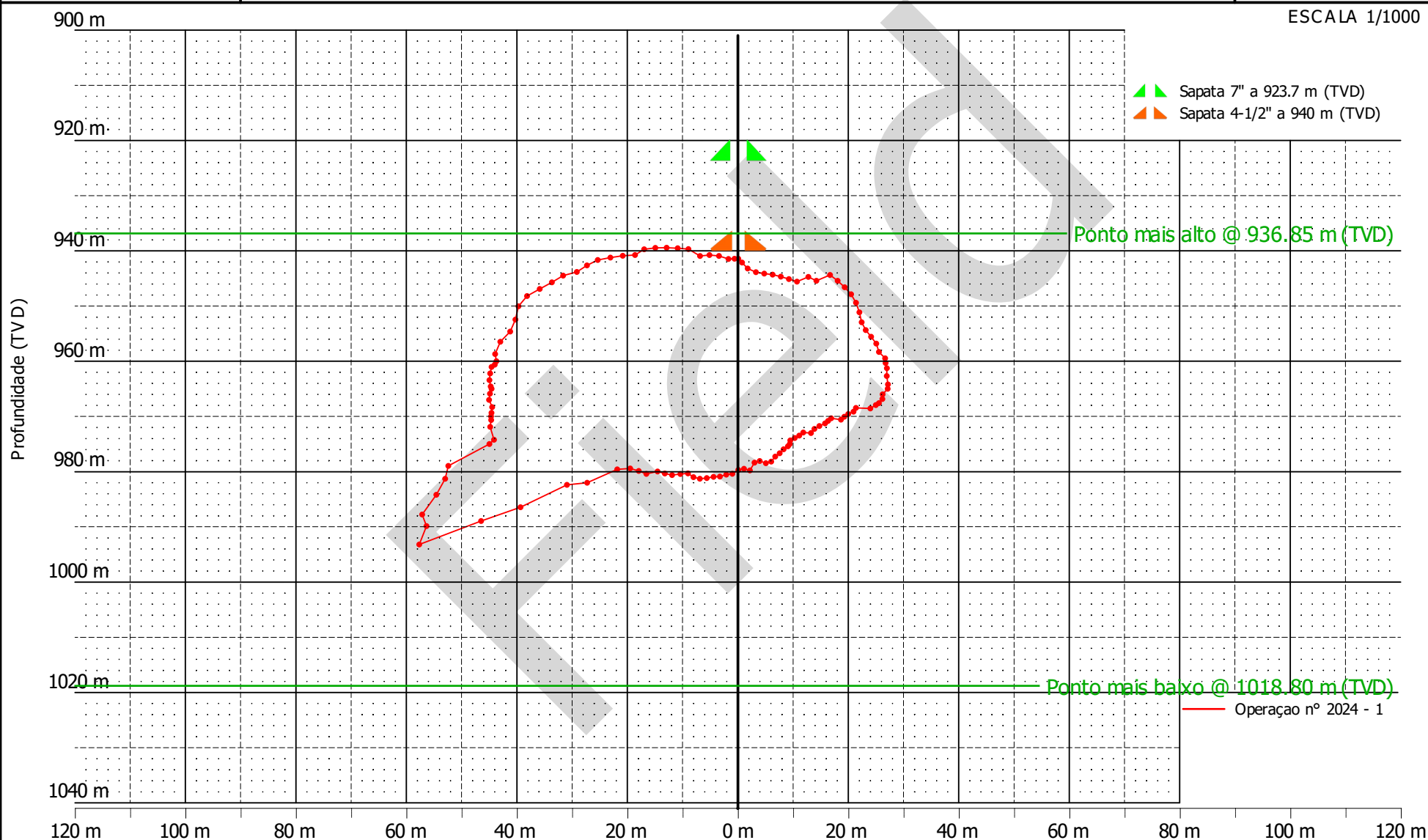
SEÇÃO VERTICAL

21

N280

N100

ESCALA 1/1000





CLIENTE : BRASKEM
DATA : 25/03/2024

CAVIDADE : M#09 & 12 (POÇO : 09ED)
OPERAÇÃO Nº : 2



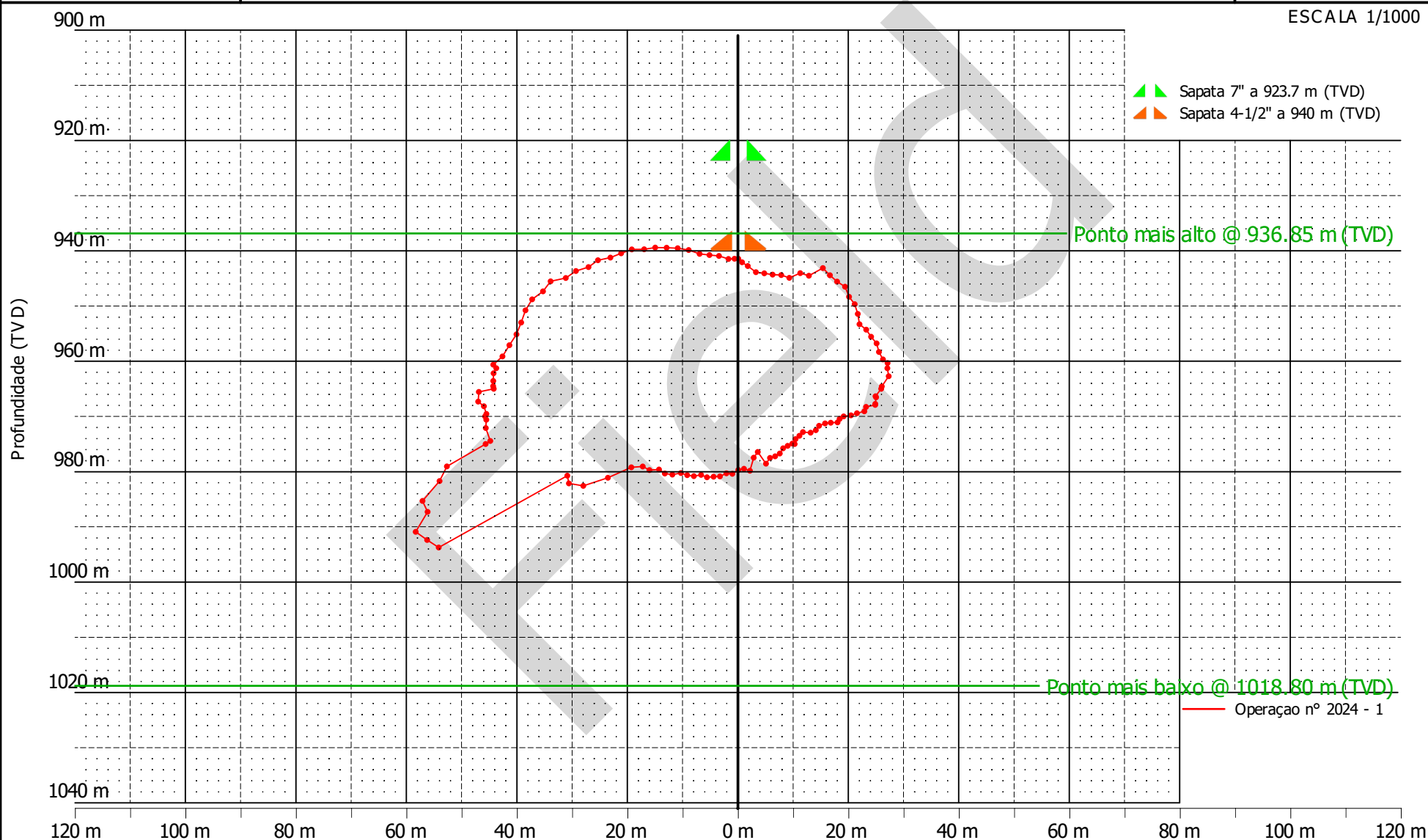
SEÇÃO VERTICAL

22

N285

N105

ESCALA 1/1000





CLIENTE : BRASKEM
DATA : 25/03/2024

CAVIDADE : M#09 & 12 (POÇO : 09ED)
OPERAÇÃO Nº : 2



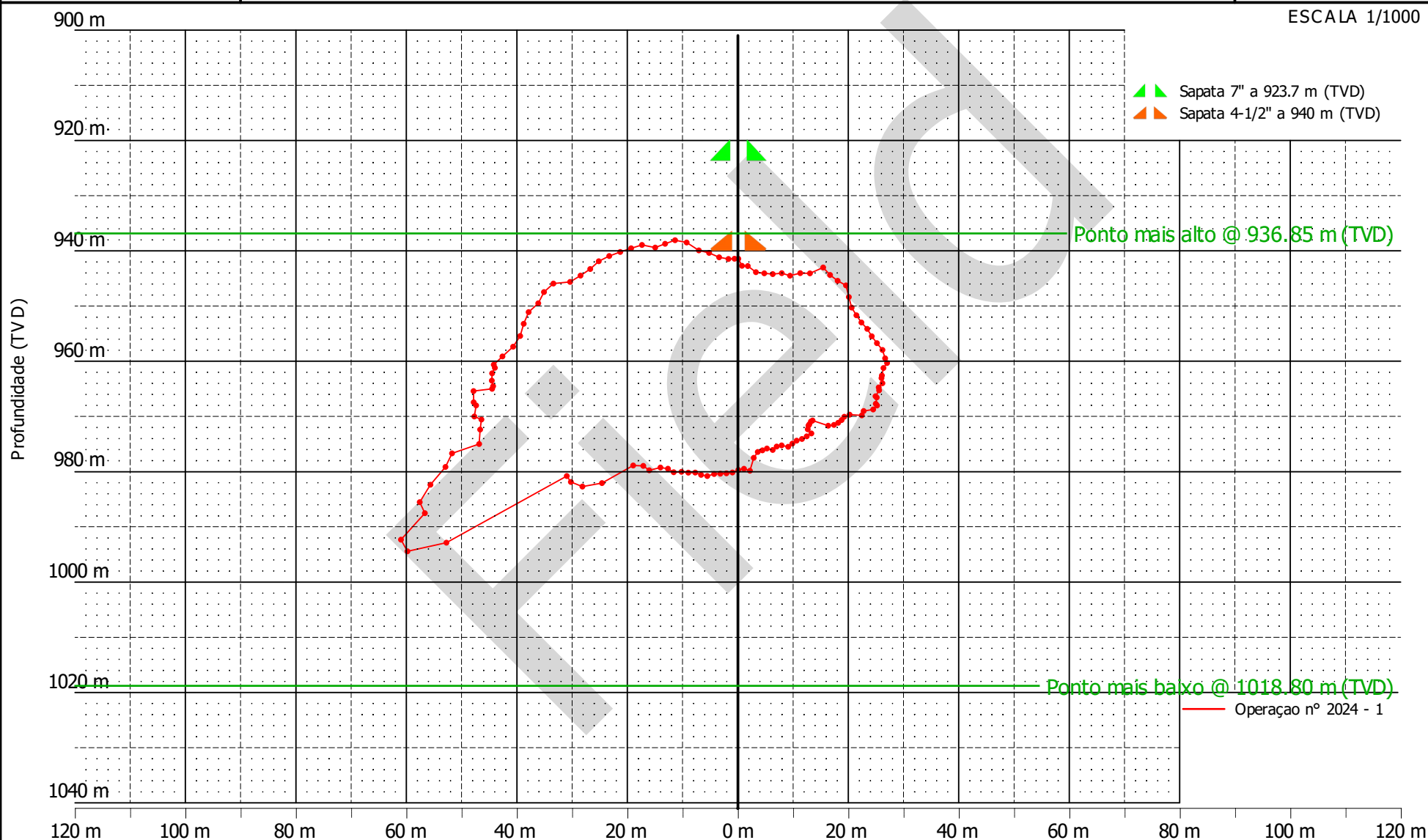
SEÇÃO VERTICAL

23

N290

N110

ESCALA 1/1000





CLIENTE : BRASKEM
DATA : 25/03/2024

CAVIDADE : M#09 & 12 (POÇO : 09ED)
OPERAÇÃO Nº : 2



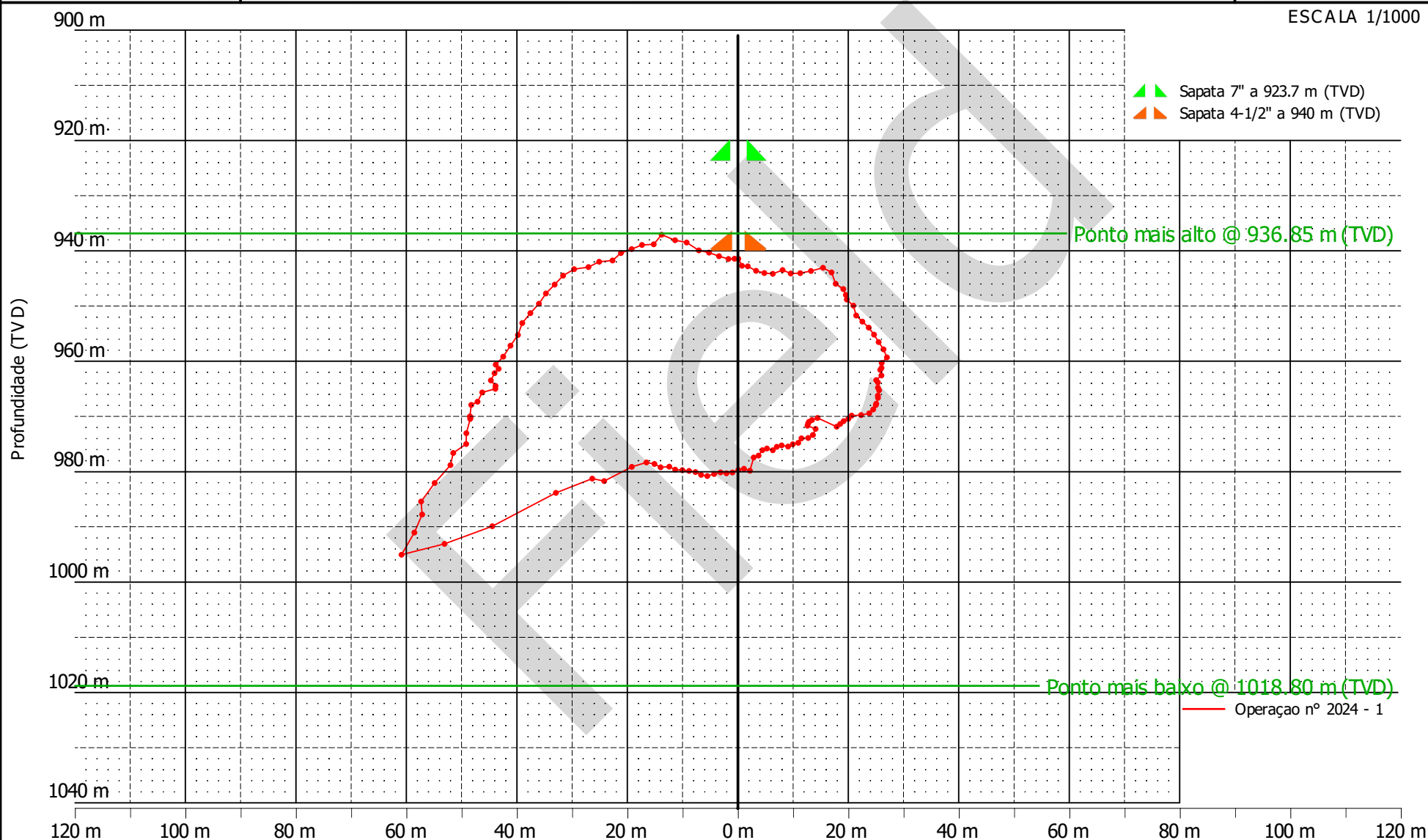
SEÇÃO VERTICAL

24

N295

N115

ESCALA 1/1000





CLIENTE : BRASKEM
DATA : 25/03/2024

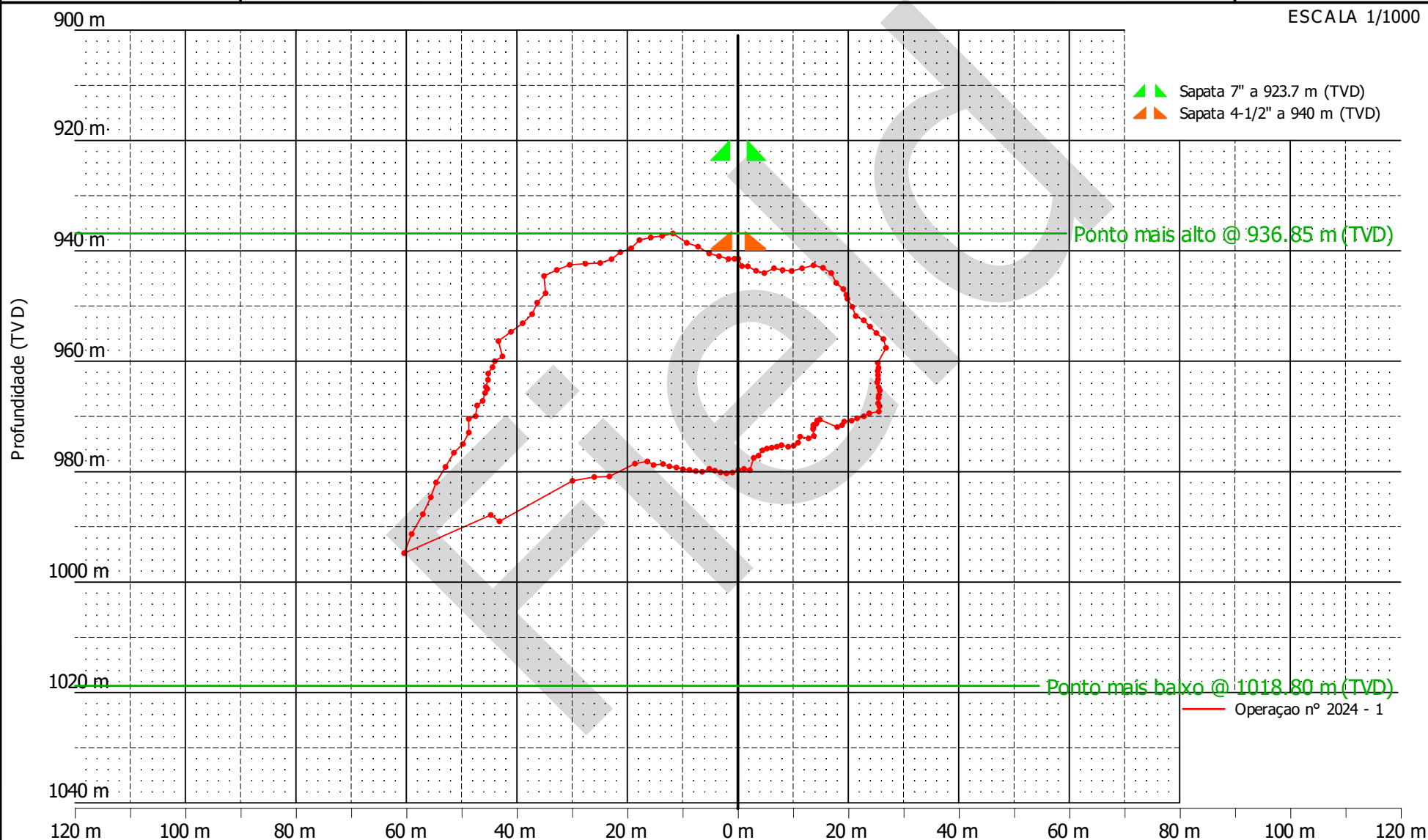
CAVIDADE : M#09 & 12 (POÇO : 09ED)
OPERAÇÃO Nº : 2



SEÇÃO VERTICAL 25

← N300 → N120 →

ESCALA 1/1000





CLIENTE : BRASKEM
DATA : 25/03/2024

CAVIDADE : M#09 & 12 (POÇO : 09ED)
OPERAÇÃO Nº : 2



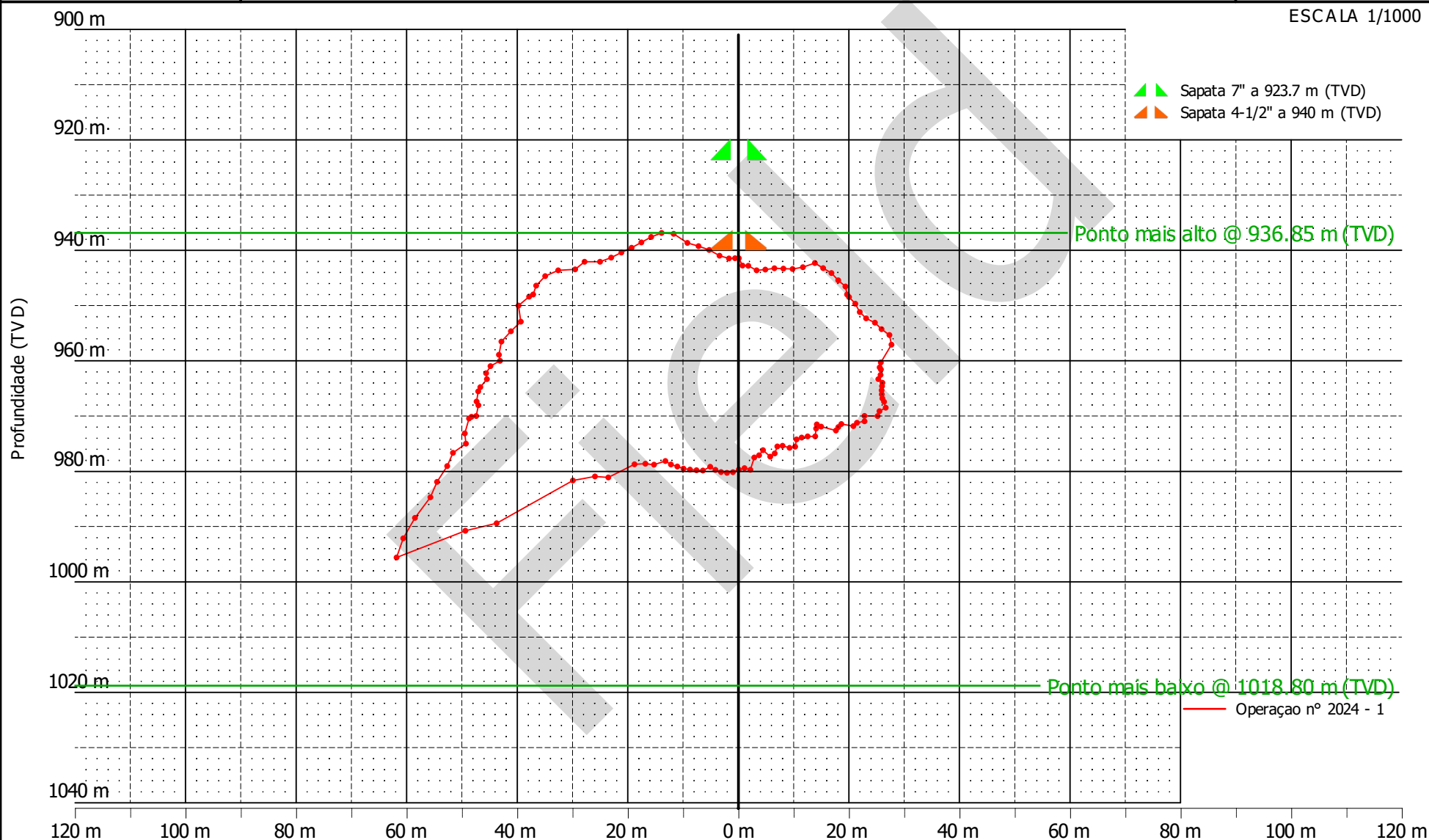
SEÇÃO VERTICAL

26

N305

N125

ESCALA 1/1000





CLIENTE : BRASKEM
DATA : 25/03/2024

CAVIDADE : M#09 & 12 (POÇO : 09ED)
OPERAÇÃO Nº : 2



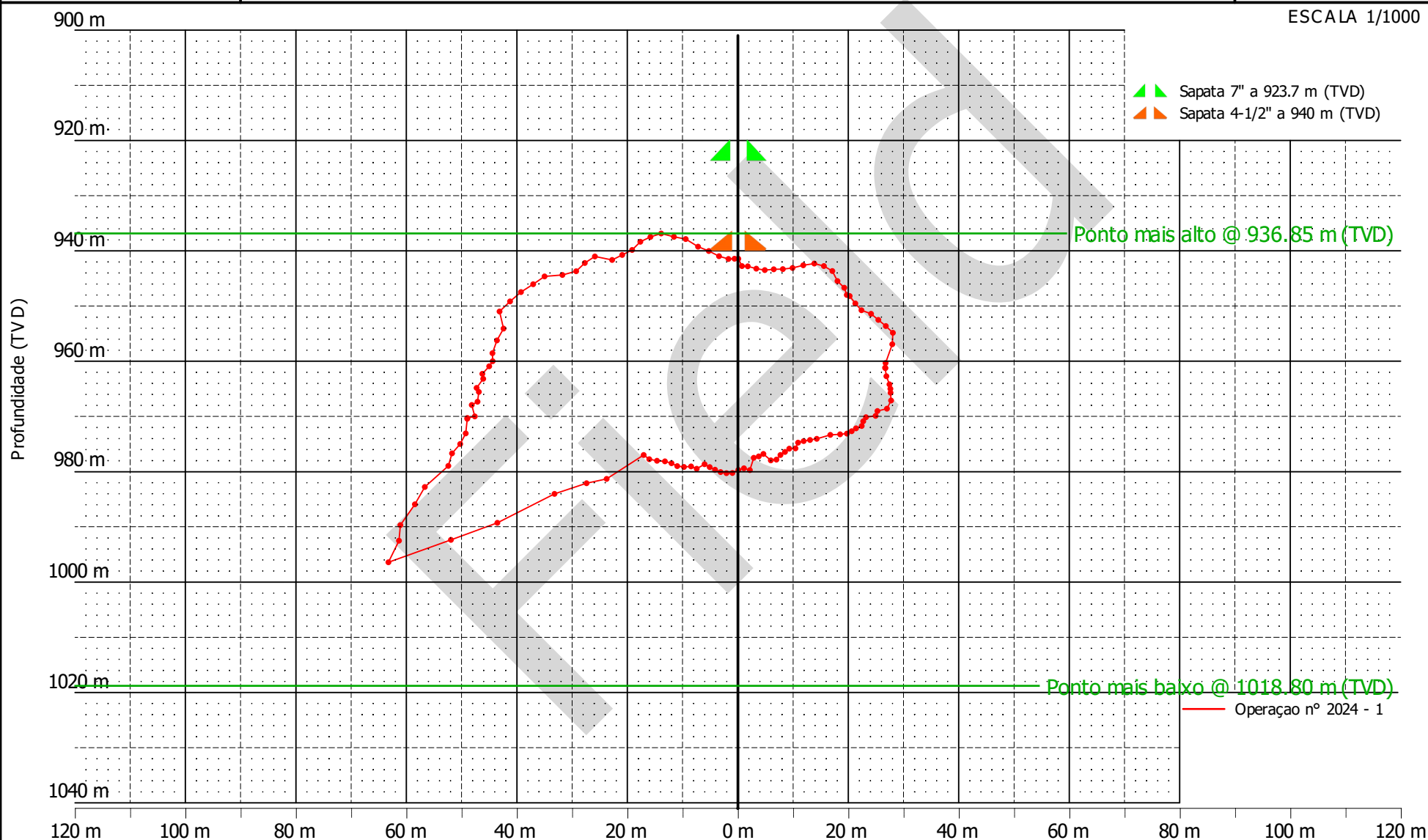
SEÇÃO VERTICAL

27

N310

N130

ESCALA 1/1000





CLIENTE : BRASKEM
DATA : 25/03/2024

CAVIDADE : M#09 & 12 (POÇO : 09ED)
OPERAÇÃO Nº : 2



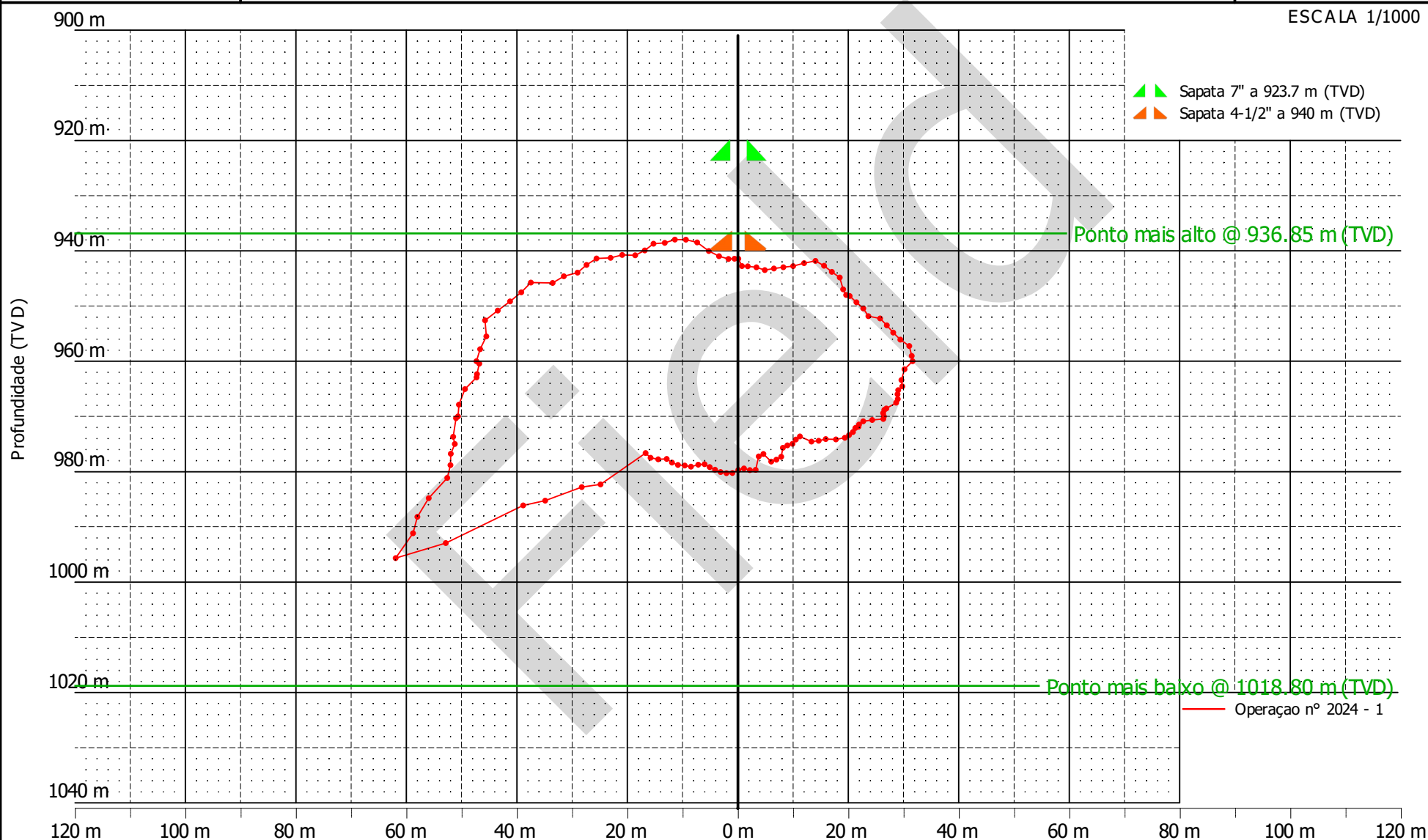
SEÇÃO VERTICAL

28

N315

N135

ESCALA 1/1000





CLIENTE : BRASKEM
DATA : 25/03/2024

CAVIDADE : M#09 & 12 (POÇO : 09ED)
OPERAÇÃO Nº : 2



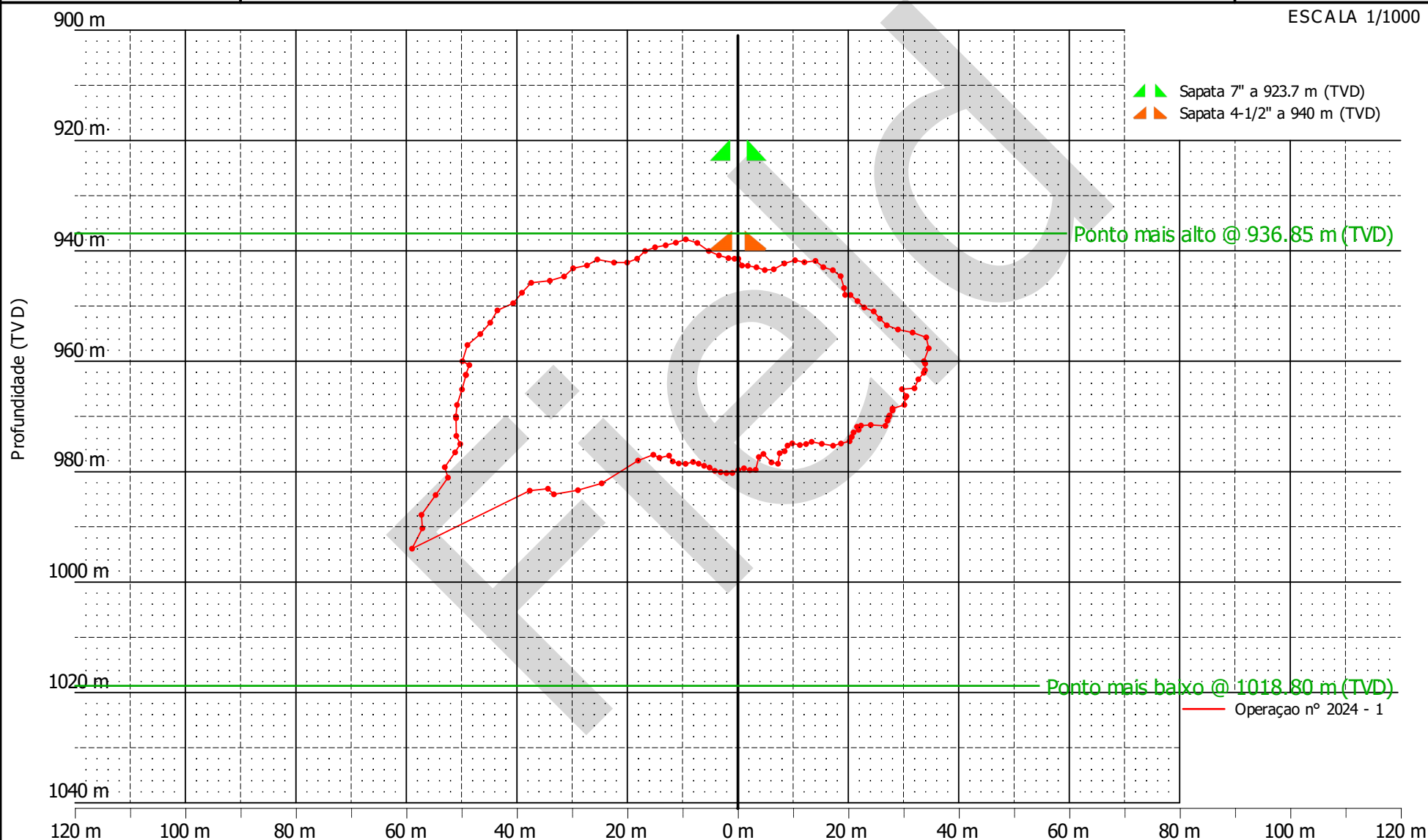
SEÇÃO VERTICAL

29

N320

N140

ESCALA 1/1000





CLIENTE : BRASKEM
DATA : 25/03/2024

CAVIDADE : M#09 & 12 (POÇO : 09ED)
OPERAÇÃO Nº : 2



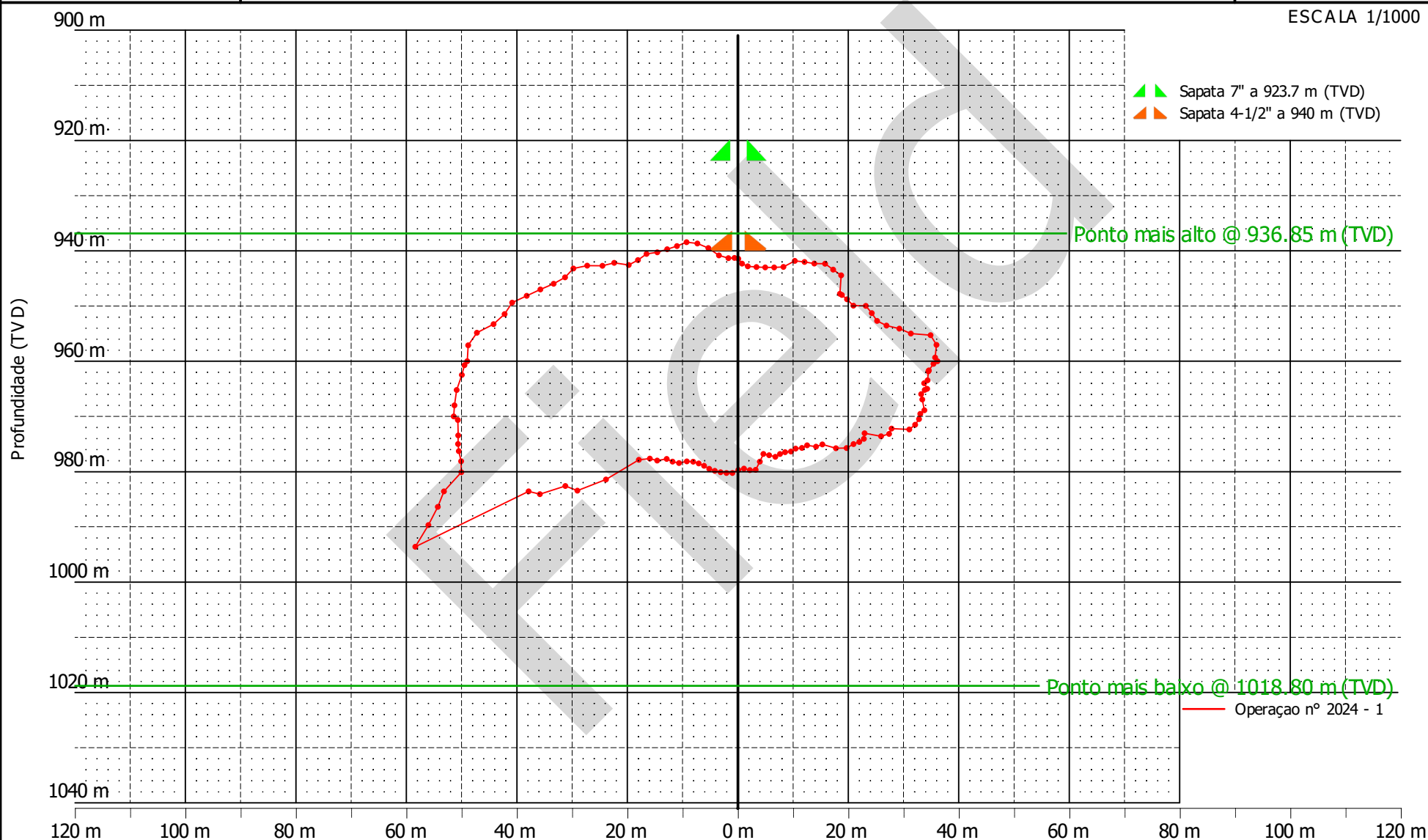
SEÇÃO VERTICAL

30

N325

N145

ESCALA 1/1000





CLIENTE : BRASKEM
DATA : 25/03/2024

CAVIDADE : M#09 & 12 (POÇO : 09ED)
OPERAÇÃO Nº : 2



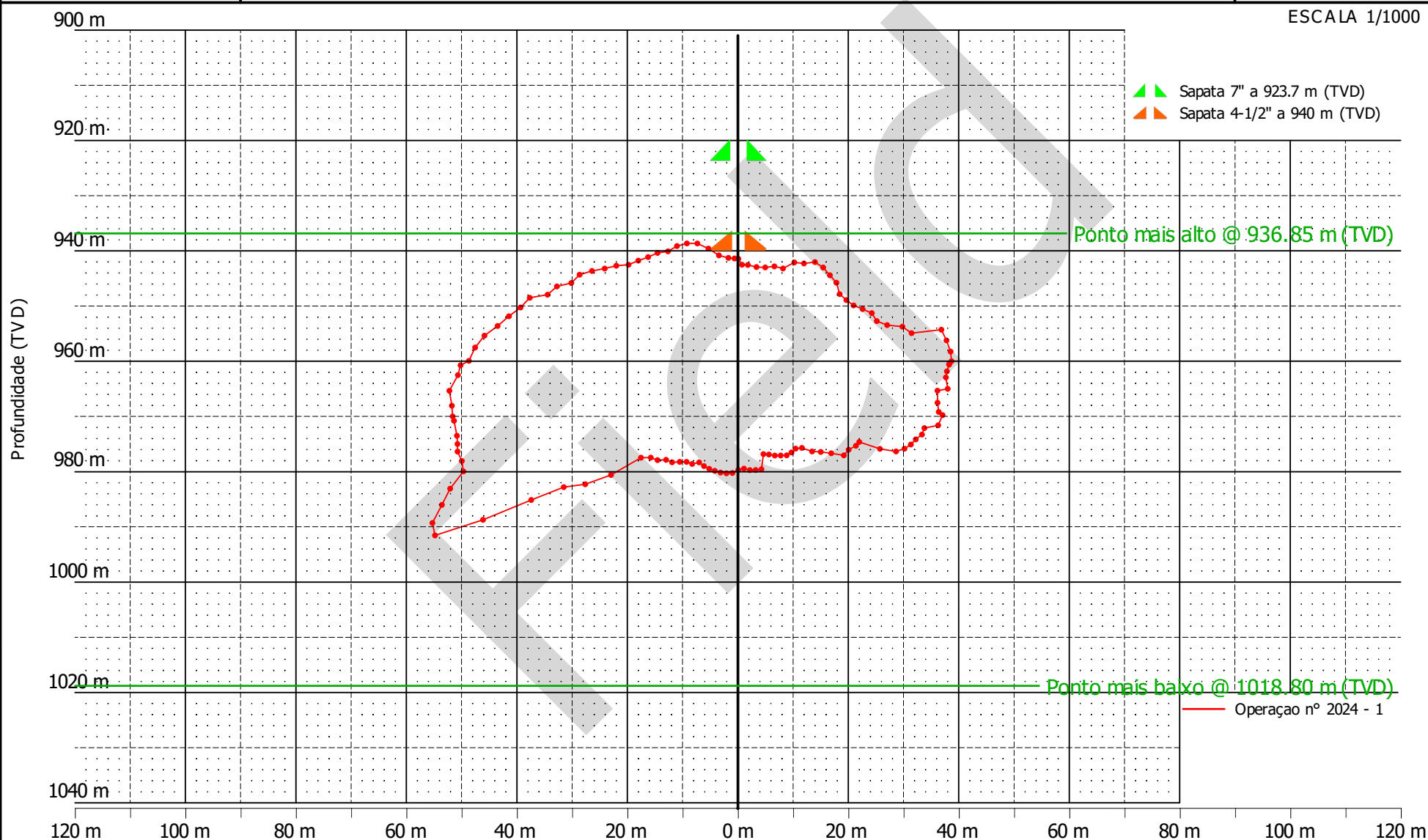
SEÇÃO VERTICAL

31

N330

N150

ESCALA 1/1000





CLIENTE : BRASKEM
DATA : 25/03/2024

CAVIDADE : M#09 & 12 (POÇO : 09ED)
OPERAÇÃO Nº : 2



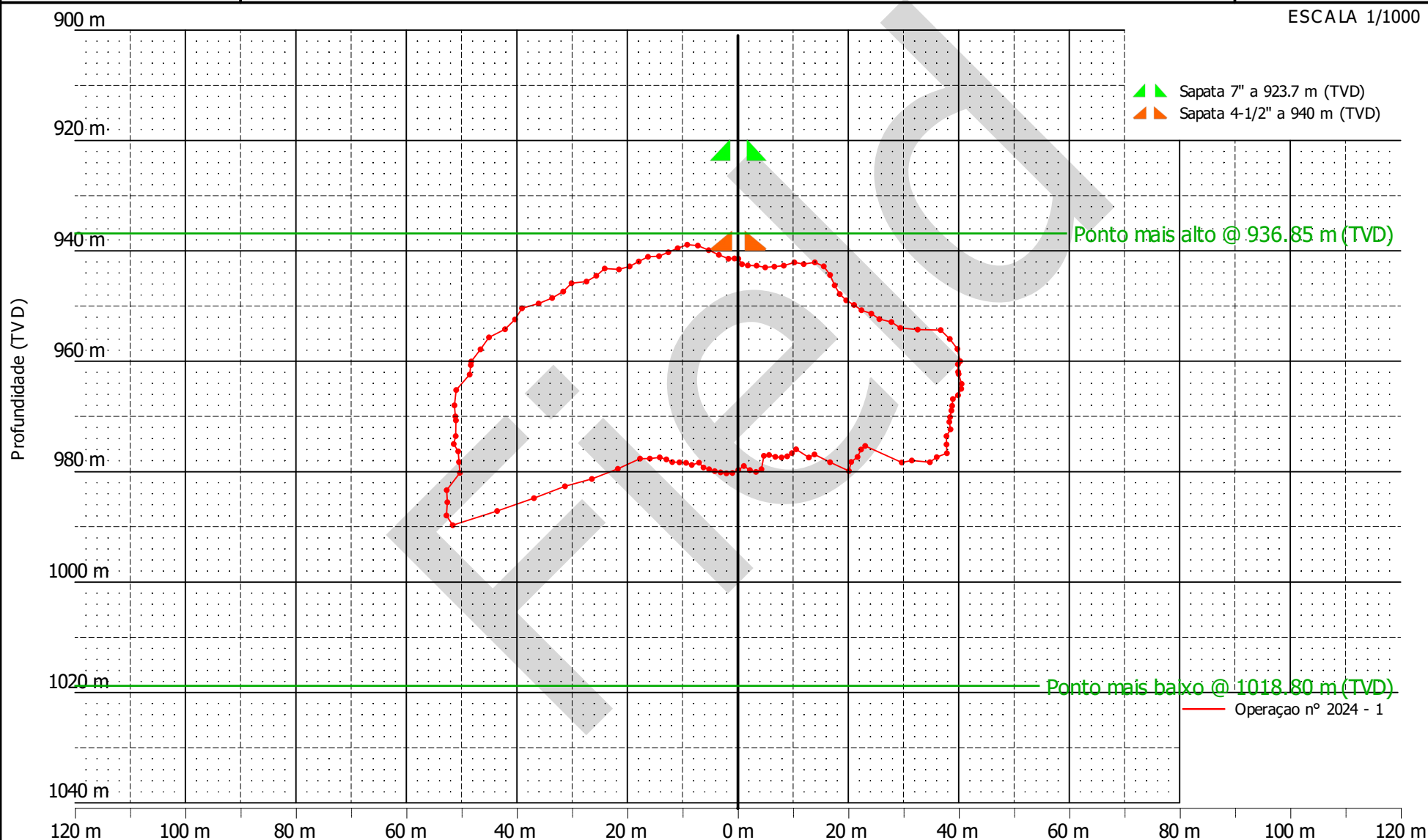
SEÇÃO VERTICAL

32

N335

N155

ESCALA 1/1000





CLIENTE : BRASKEM
DATA : 25/03/2024

CAVIDADE : M#09 & 12 (POÇO : 09ED)
OPERAÇÃO Nº : 2



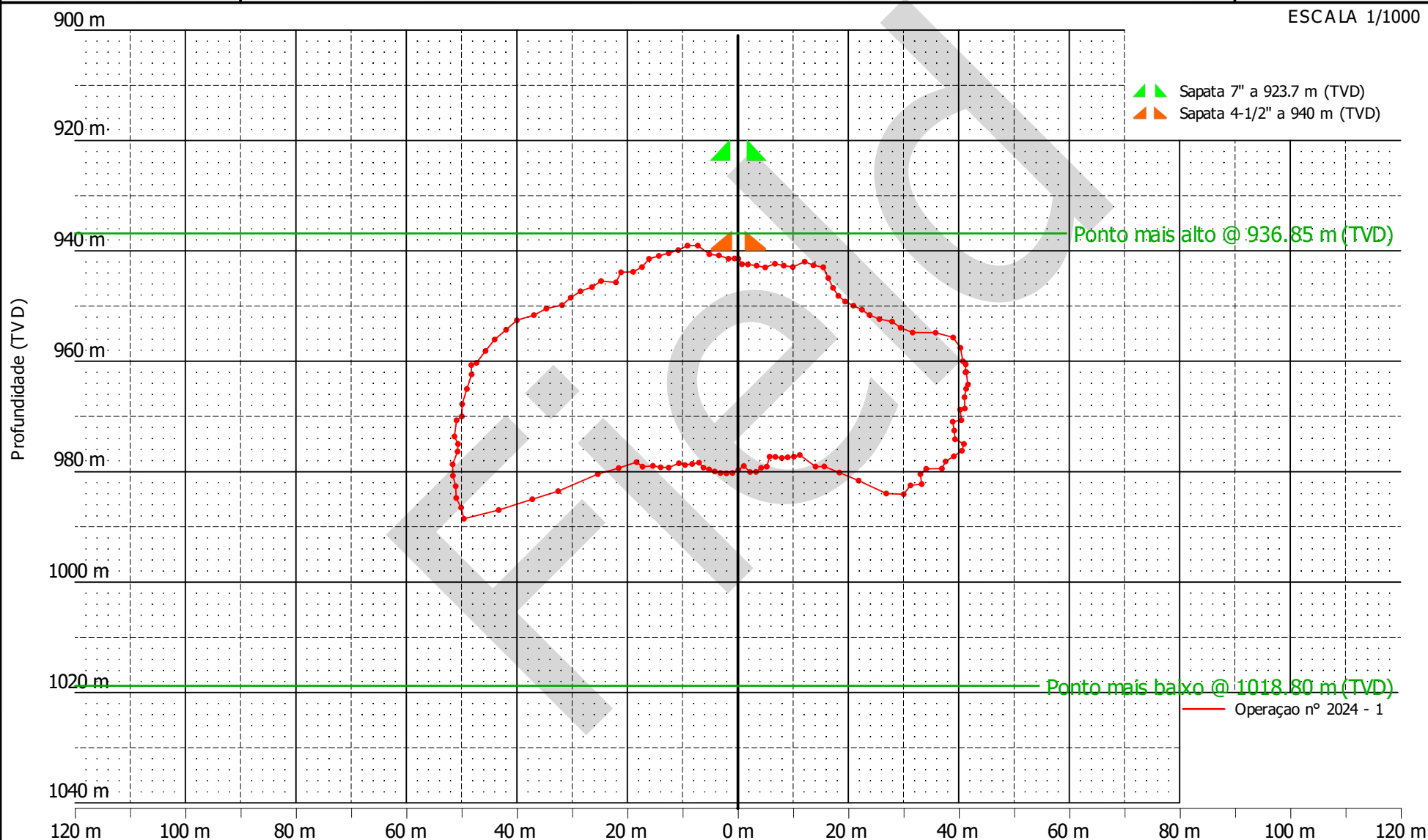
SEÇÃO VERTICAL

33

N340

N160

ESCALA 1/1000





CLIENTE : BRASKEM
DATA : 25/03/2024

CAVIDADE : M#09 & 12 (POÇO : 09ED)
OPERAÇÃO Nº : 2



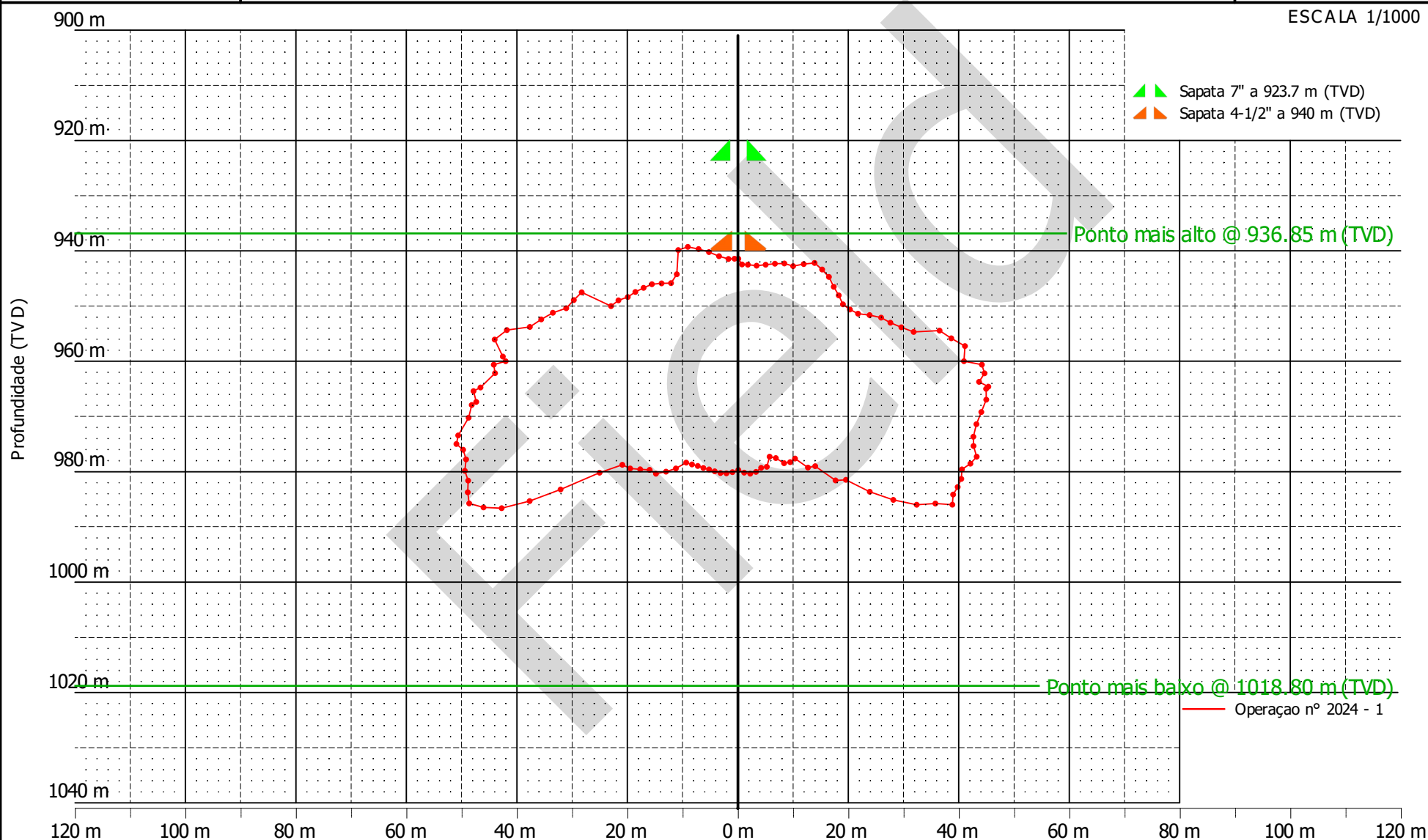
SEÇÃO VERTICAL

34

N345

N165

ESCALA 1/1000





CLIENTE : BRASKEM
DATA : 25/03/2024

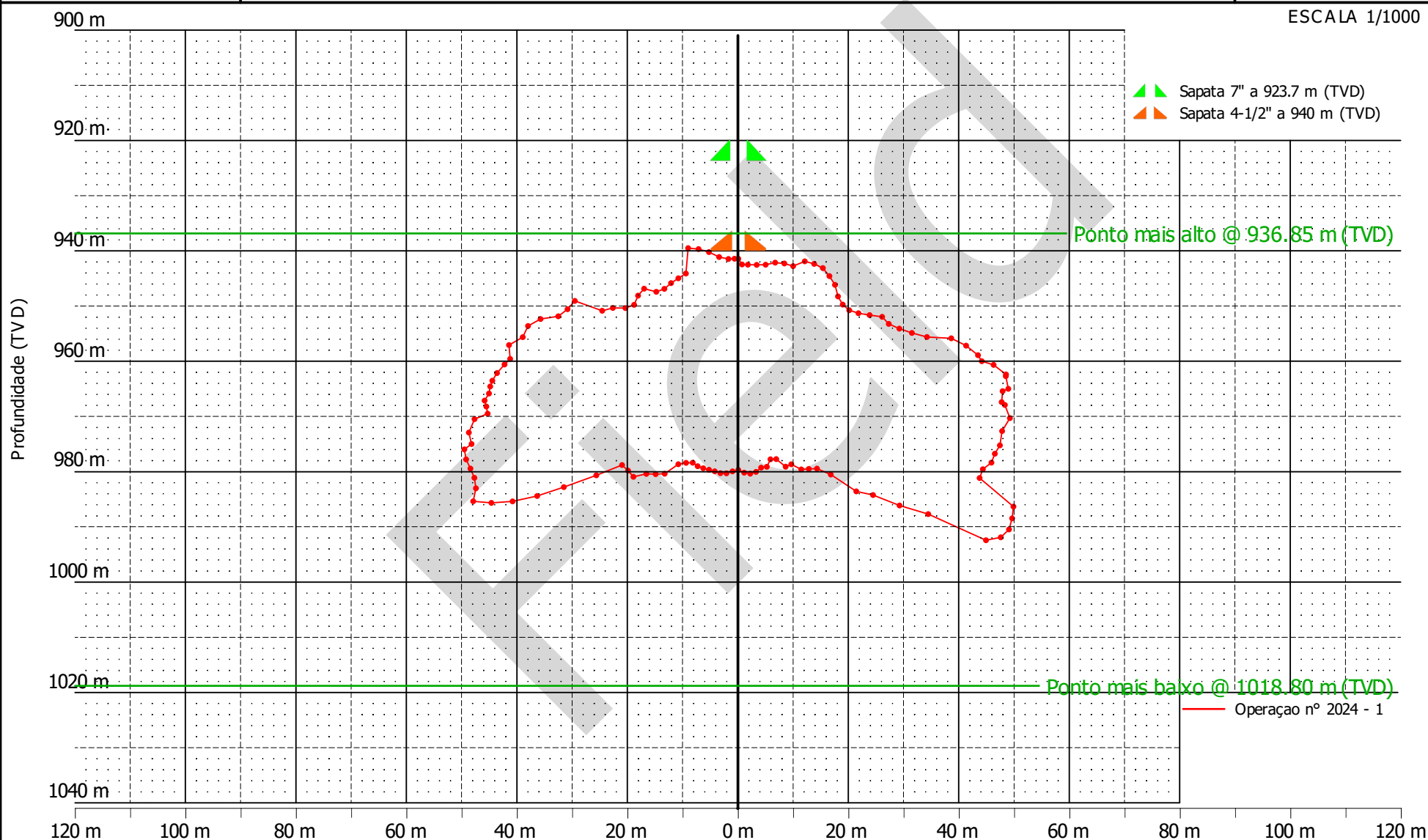
CAVIDADE : M#09 & 12 (POÇO : 09ED)
OPERAÇÃO Nº : 2



SEÇÃO VERTICAL 35

← N350 → N170 →

ESCALA 1/1000





CLIENTE : BRASKEM
DATA : 25/03/2024

CAVIDADE : M#09 & 12 (POÇO : 09ED)
OPERAÇÃO Nº : 2



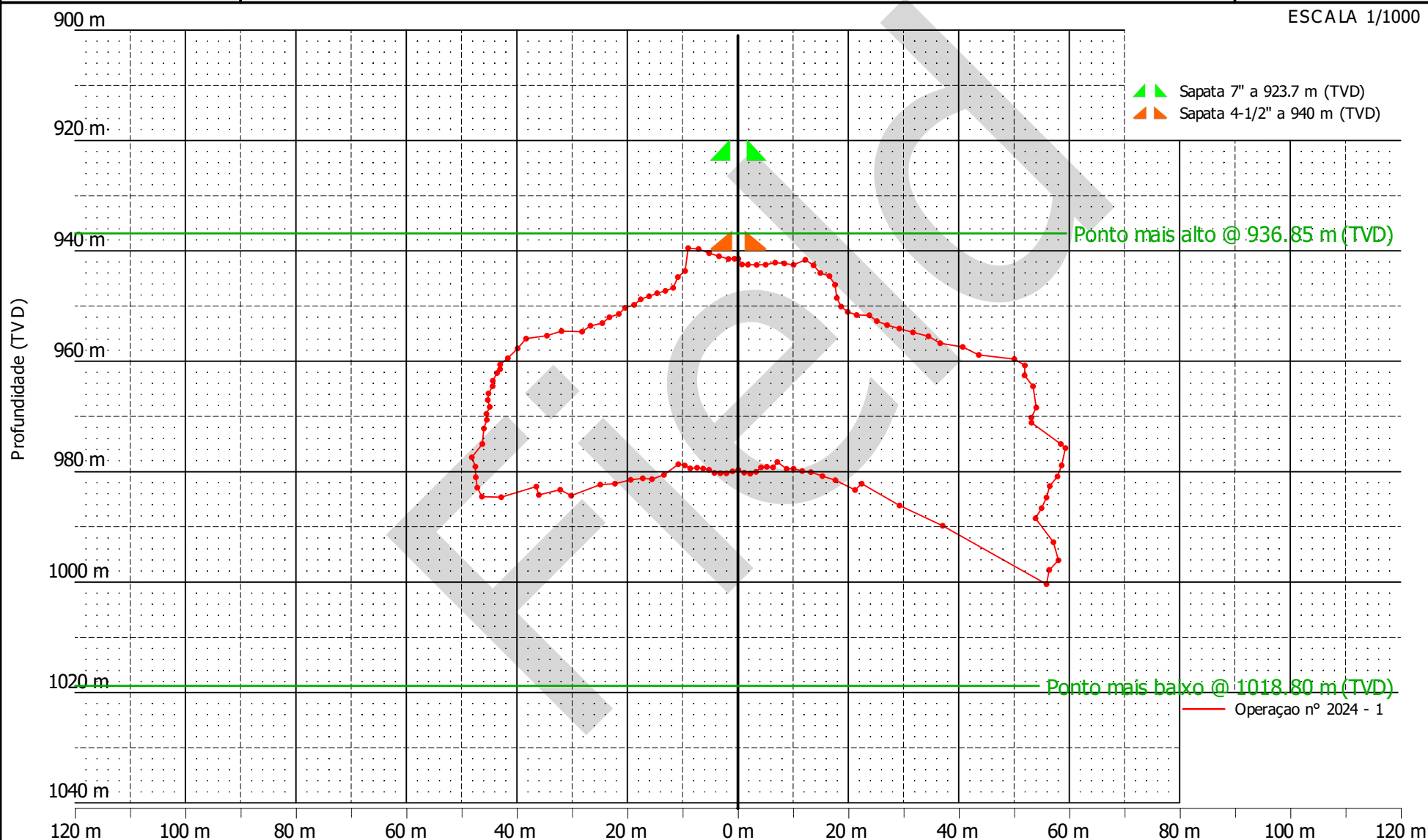
SEÇÃO VERTICAL

36

N355

N175

ESCALA 1/1000





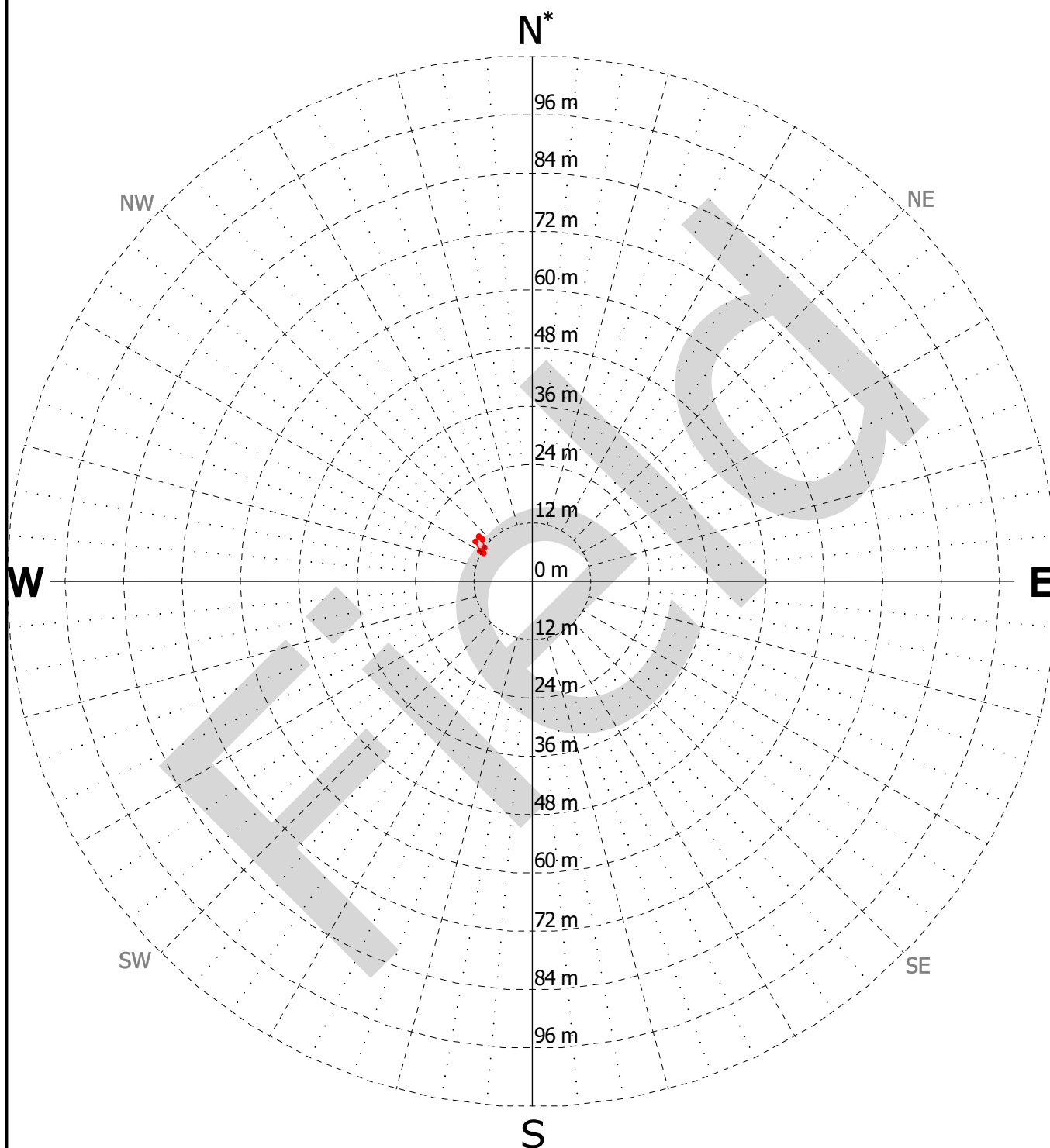
CLIENTE : BRASKEM
DATA : 25/03/2024

CAVIDADE : M#09 & 12 (POÇO : 09ED)
OPERAÇÃO Nº : 2



SEÇÃO HORIZONTAL
942 m (TVD : 937 m)

ESCALA 1/1200



— Operação nº 2024 - 1

Max raio	: 14.39 m
Orientação máximo raio*	: N310
Superfície	: 3.56 m ²
Máxima distância	: 3.56 m

*Todas as seções estão orientadas para o Norte Geográfico.

Dedinação Magnética = -31.8°

Os resultados apresentados nesse relatório de campo não foram revisados ou validados e não são, desta forma, definitivos. eles não podem, em nenhum caso, ser utilizados como suporte de interpretação e devem ser considerados apenas como à título indicativo. a empresa FLODIM se afasta de toda e qualquer responsabilidade no uso dessas informações temporárias para fins de tomada de decisão



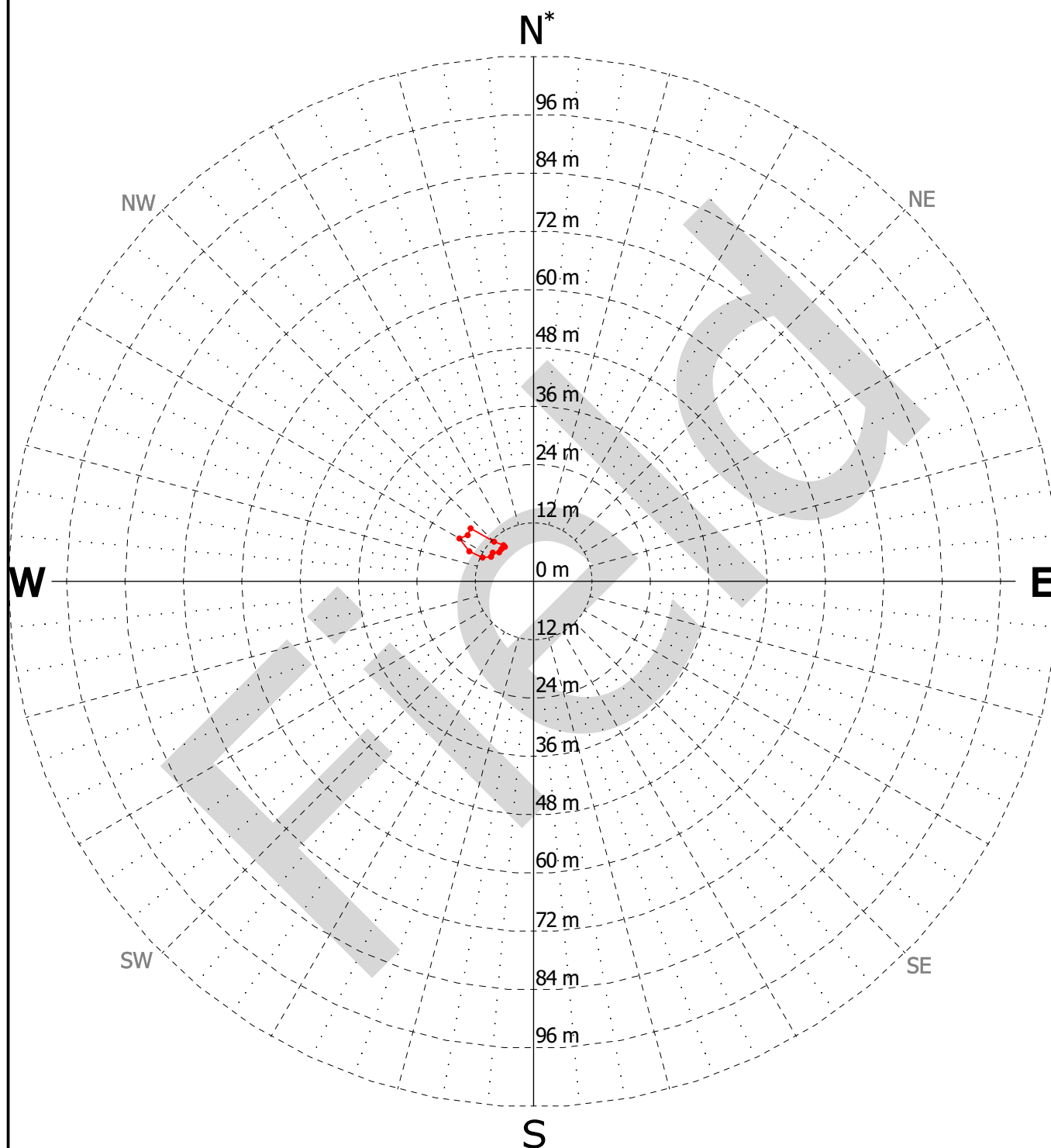
CLIENTE : BRASKEM
DATA : 25/03/2024

CAVIDADE : M#09 & 12 (POÇO : 09ED)
OPERAÇÃO Nº : 2



SEÇÃO HORIZONTAL
943 m (TVD : 938 m)

ESCALA 1/1200



— Operação nº 2024 - 1

Max raio	: 17.67 m
Orientação máximo raio*	: N300
Superfície	: 28.24 m ²
Máxima distância	: 9.50 m

*Todas as seções estão orientadas para o Norte Geográfico.

Dedinação Magnética = -31.8°

Os resultados apresentados nesse relatório de campo não foram revisados ou validados e não são, desta forma, definitivos. eles não podem, em nenhum caso, ser utilizados como suporte de interpretação e devem ser considerados apenas como à título indicativo. a empresa FLODIM se afasta de toda e qualquer responsabilidade no uso dessas informações temporárias para fins de tomada de decisão



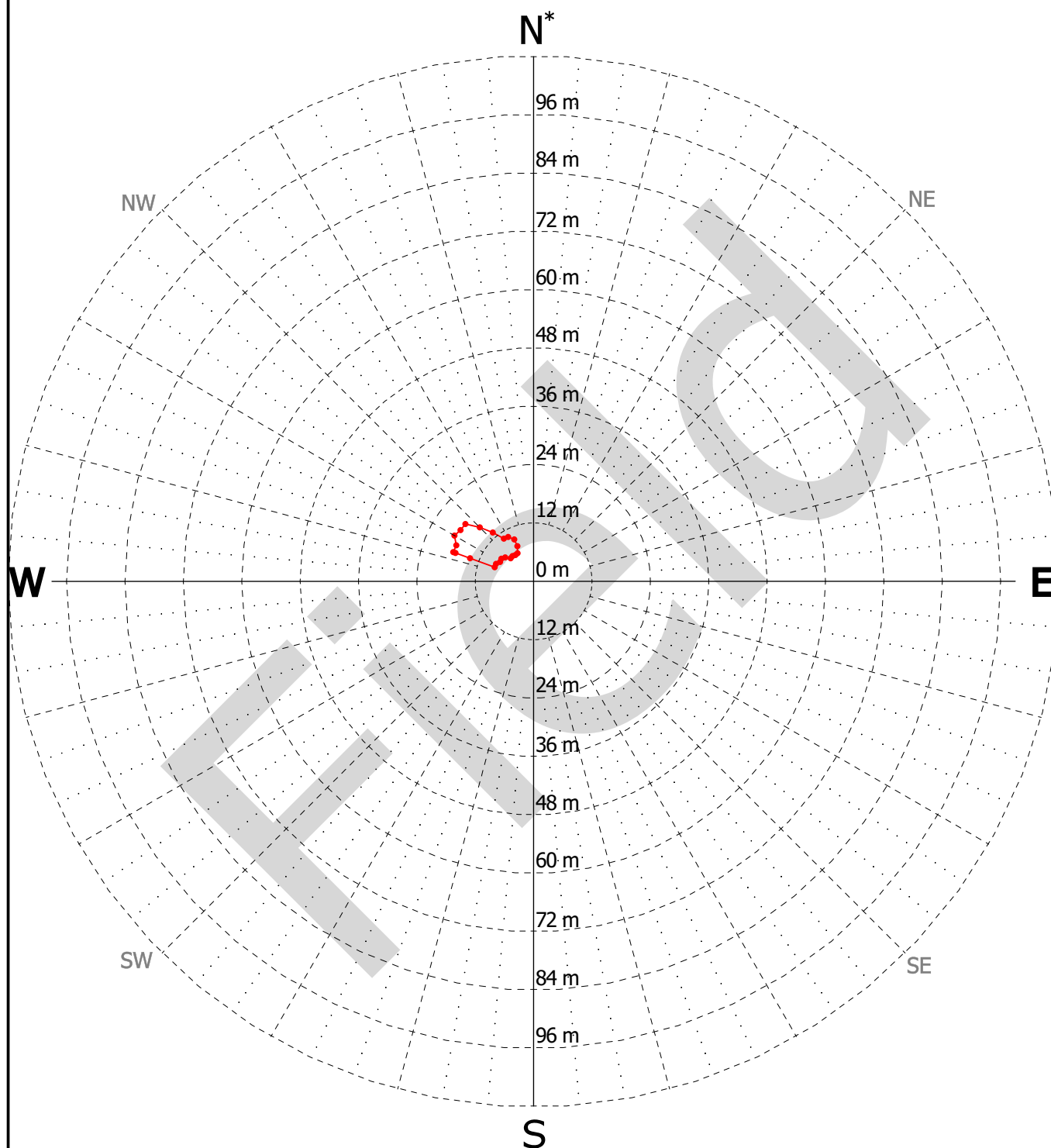
CLIENTE : BRASKEM
DATA : 25/03/2024

CAVIDADE : M#09 & 12 (POÇO : 09ED)
OPERAÇÃO Nº : 2



SEÇÃO HORIZONTAL
944 m (TVD : 939 m)

ESCALA 1/1200



— Operação n° 2024 - 1

Max raio	: 18.85 m
Orientação máximo raio*	: N300
Superfície	: 72.57 m ²
Máxima distância	: 13.47 m

*Todas as seções estão orientadas para o Norte Geográfico.

Dedinação Magnética = -31.8°

Os resultados apresentados nesse relatório de campo não foram revisados ou validados e não são, desta forma, definitivos. eles não podem, em nenhum caso, ser utilizados como suporte de interpretação e devem ser considerados apenas como à título indicativo. a empresa FLODIM se afasta de toda e qualquer responsabilidade no uso dessas informações temporárias para fins de tomada de decisão



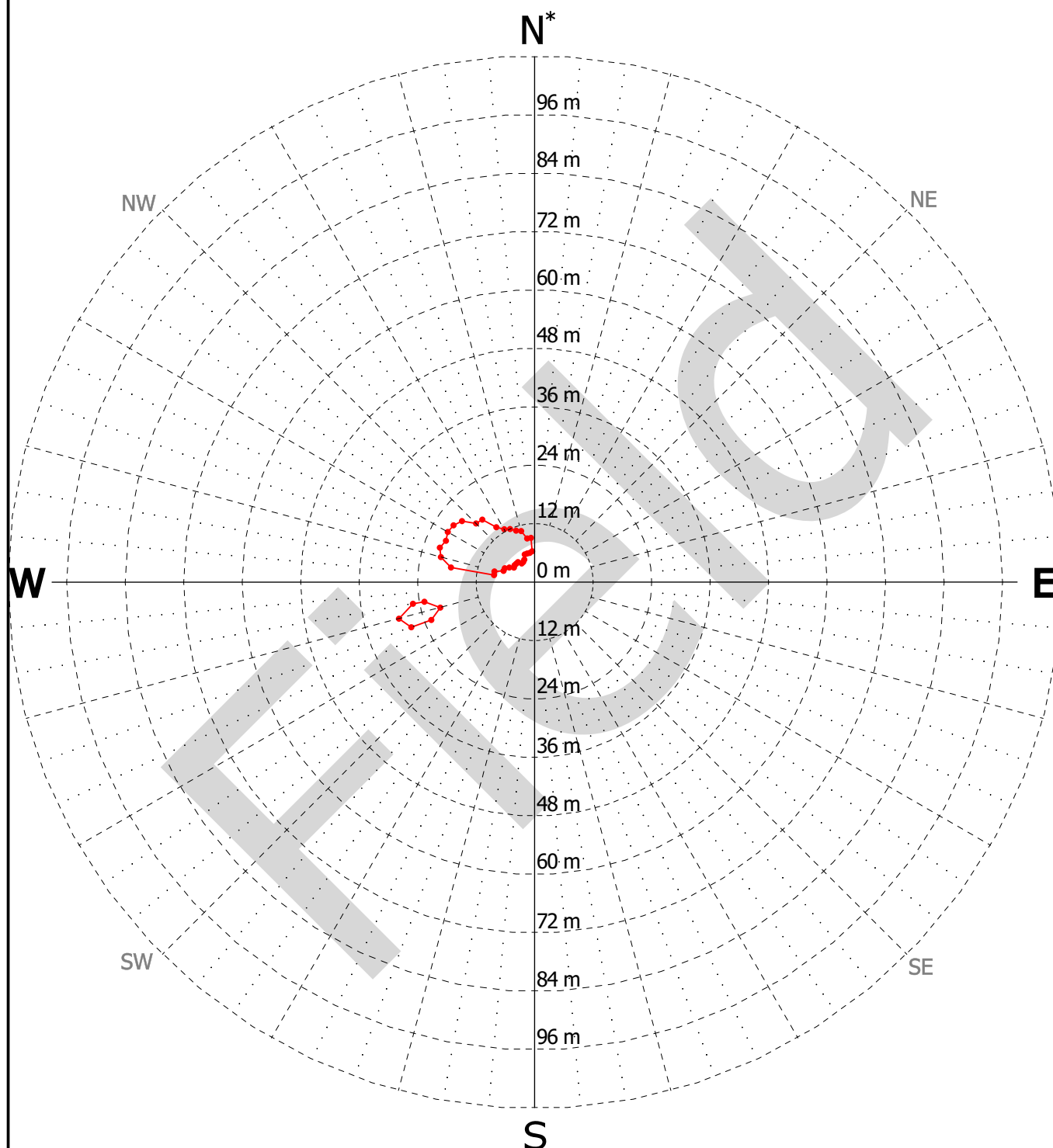
CLIENTE : BRASKEM
DATA : 25/03/2024

CAVIDADE : M#09 & 12 (POÇO : 09ED)
OPERAÇÃO Nº : 2



SEÇÃO HORIZONTAL
945 m (TVD : 940 m)

ESCALA 1/1200



— Operação nº 2024 - 1

Max raio	: 28.87 m
Orientação máximo raio*	: N255
Superfície	: 177.37 m ²
Máxima distância	: 31.76 m

*Todas as seções estão orientadas para o Norte Geográfico.

Dedinação Magnética = -31.8°

Os resultados apresentados nesse relatório de campo não foram revisados ou validados e não são, desta forma, definitivos. eles não podem, em nenhum caso, ser utilizados como suporte de interpretação e devem ser considerados apenas como à título indicativo. a empresa FLODIM se afasta de toda e qualquer responsabilidade no uso dessas informações temporárias para fins de tomada de decisão



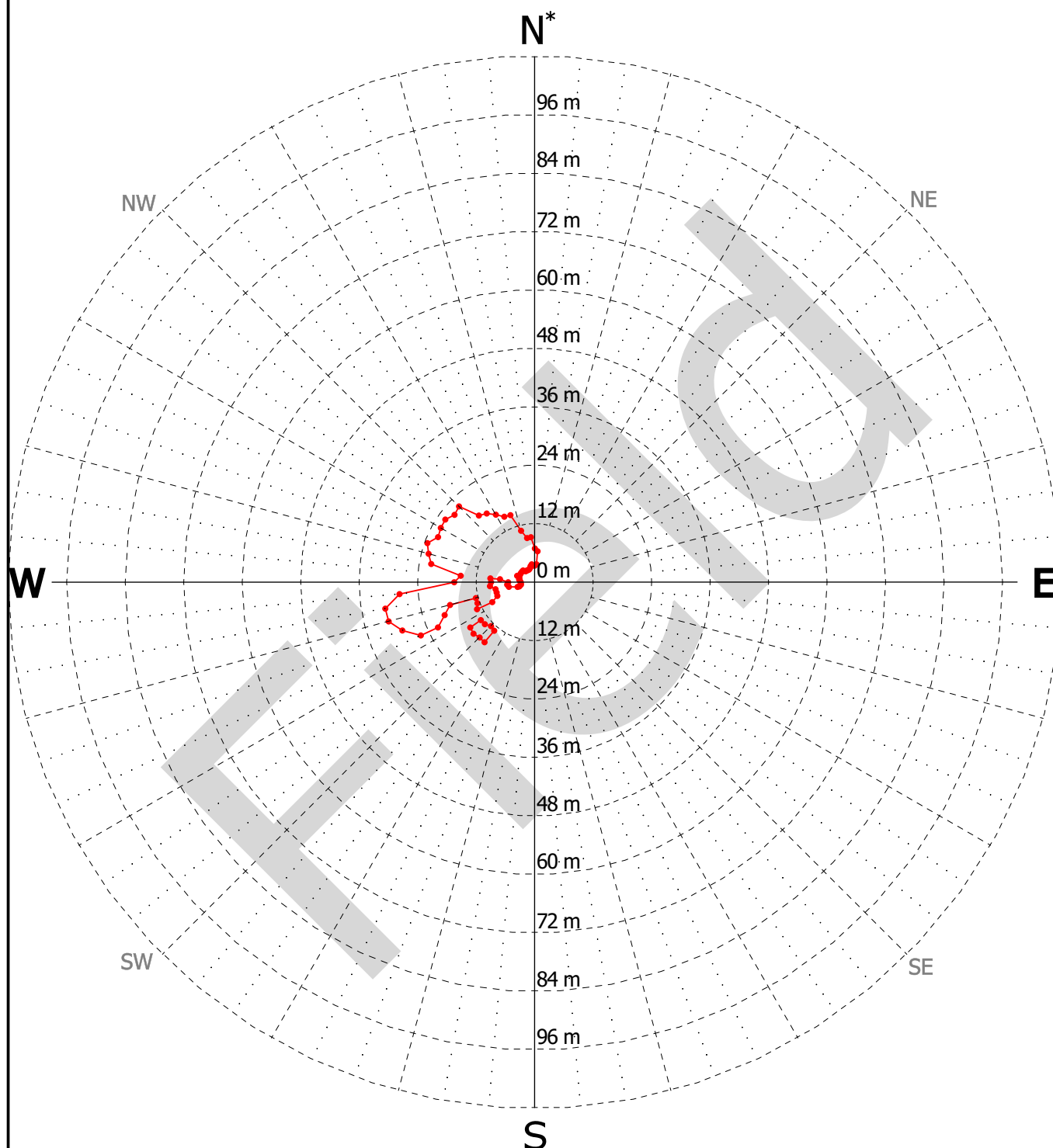
CLIENTE : BRASKEM
DATA : 25/03/2024

CAVIDADE : M#09 & 12 (POÇO : 09ED)
OPERAÇÃO Nº : 2



SEÇÃO HORIZONTAL
946 m (TVD : 941 m)

ESCALA 1/1200



— Operação nº 2024 - 1

Max raio	: 31.16 m
Orientação máximo raio*	: N260
Superfície	: 397.68 m ²
Máxima distância	: 33.92 m

*Todas as seções estão orientadas para o Norte Geográfico.

Dedinação Magnética = -31.8°

Os resultados apresentados nesse relatório de campo não foram revisados ou validados e não são, desta forma, definitivos. eles não podem, em nenhum caso, ser utilizados como suporte de interpretação e devem ser considerados apenas como à título indicativo. a empresa FLODIM se afasta de toda e qualquer responsabilidade no uso dessas informações temporárias para fins de tomada de decisão



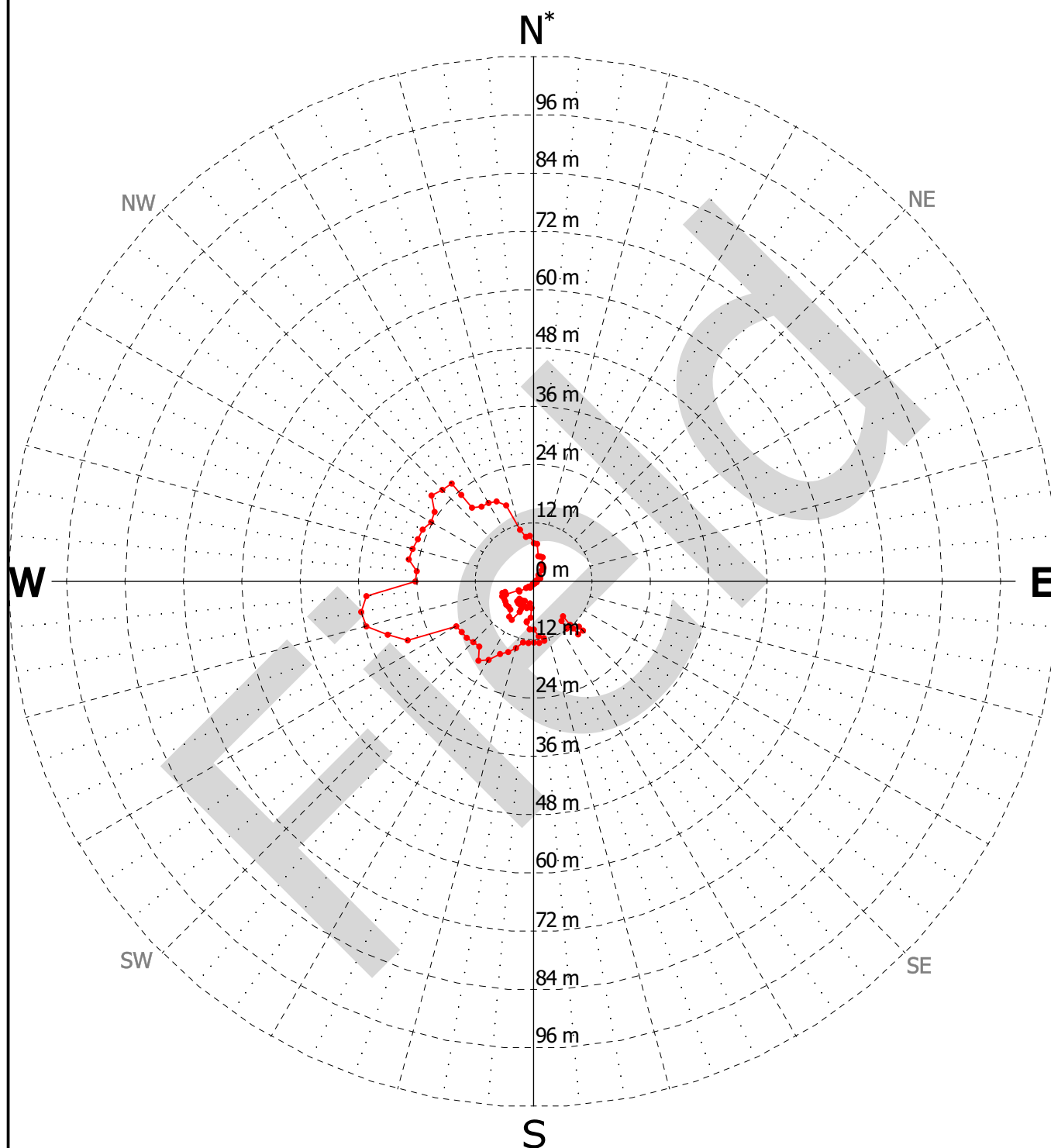
CLIENTE : BRASKEM
DATA : 25/03/2024

CAVIDADE : M#09 & 12 (POÇO : 09ED)
OPERAÇÃO Nº : 2



SEÇÃO HORIZONTAL
947 m (TVD : 942 m)

ESCALA 1/1200



— Operação nº 2024 - 1

Max raio	: 36.04 m
Orientação máximo raio*	: N260
Superfície	: 754.03 m ²
Máxima distância	: 45.74 m

*Todas as seções estão orientadas para o Norte Geográfico.

Dedinação Magnética = -31.8°

Os resultados apresentados nesse relatório de campo não foram revisados ou validados e não são, desta forma, definitivos. eles não podem, em nenhum caso, ser utilizados como suporte de interpretação e devem ser considerados apenas como à título indicativo. a empresa FLODIM se afasta de toda e qualquer responsabilidade no uso dessas informações temporárias para fins de tomada de decisão



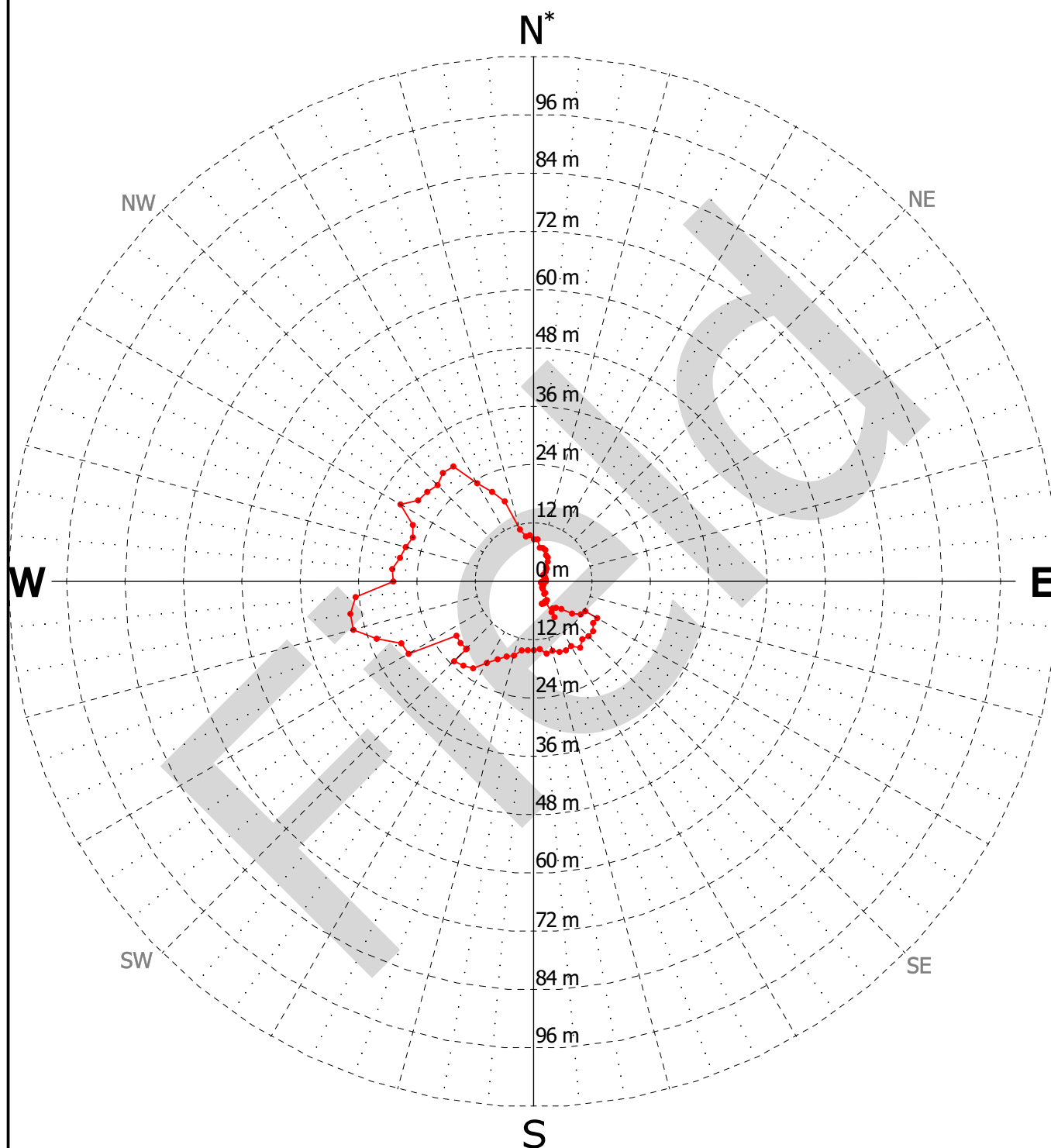
CLIENTE : BRASKEM
DATA : 25/03/2024

CAVIDADE : M#09 & 12 (POÇO : 09ED)
OPERAÇÃO Nº : 2



SEÇÃO HORIZONTAL
948 m (TVD : 943 m)

ESCALA 1/1200



— Operação nº 2024 - 1

Max raio	: 38.41 m
Orientação máximo raio*	: N255
Superfície	: 1098.92 m ²
Máxima distância	: 50.75 m

*Todas as seções estão orientadas para o Norte Geográfico.

Dedinação Magnética = -31.8°

Os resultados apresentados nesse relatório de campo não foram revisados ou validados e não são, desta forma, definitivos. eles não podem, em nenhum caso, ser utilizados como suporte de interpretação e devem ser considerados apenas como à título indicativo. a empresa FLODIM se afasta de toda e qualquer responsabilidade no uso dessas informações temporárias para fins de tomada de decisão



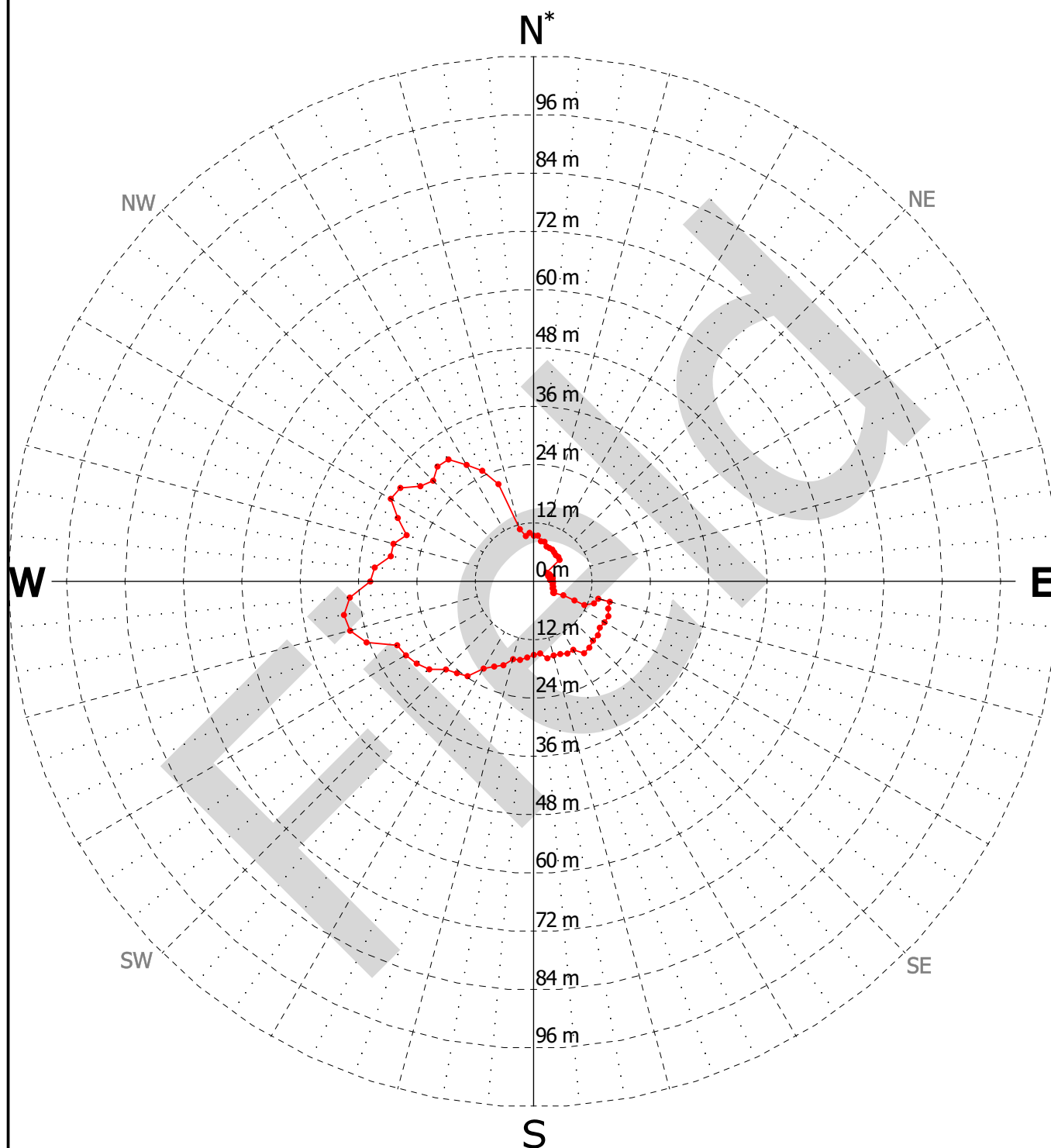
CLIENTE : BRASKEM
DATA : 25/03/2024

CAVIDADE : M#09 & 12 (POÇO : 09ED)
OPERAÇÃO Nº : 2



SEÇÃO HORIZONTAL
949 m (TVD : 944 m)

ESCALA 1/1200



— Operação nº 2024 - 1

Max raio	: 39.64 m
Orientação máximo raio*	: N260
Superfície	: 1375.49 m ²
Máxima distância	: 54.71 m

*Todas as seções estão orientadas para o Norte Geográfico.

Dedinação Magnética = -31.8°

Os resultados apresentados nesse relatório de campo não foram revisados ou validados e não são, desta forma, definitivos. eles não podem, em nenhum caso, ser utilizados como suporte de interpretação e devem ser considerados apenas como à título indicativo. a empresa FLODIM se afasta de toda e qualquer responsabilidade no uso dessas informações temporárias para fins de tomada de decisão



CLIENTE : BRASKEM
DATA : 25/03/2024

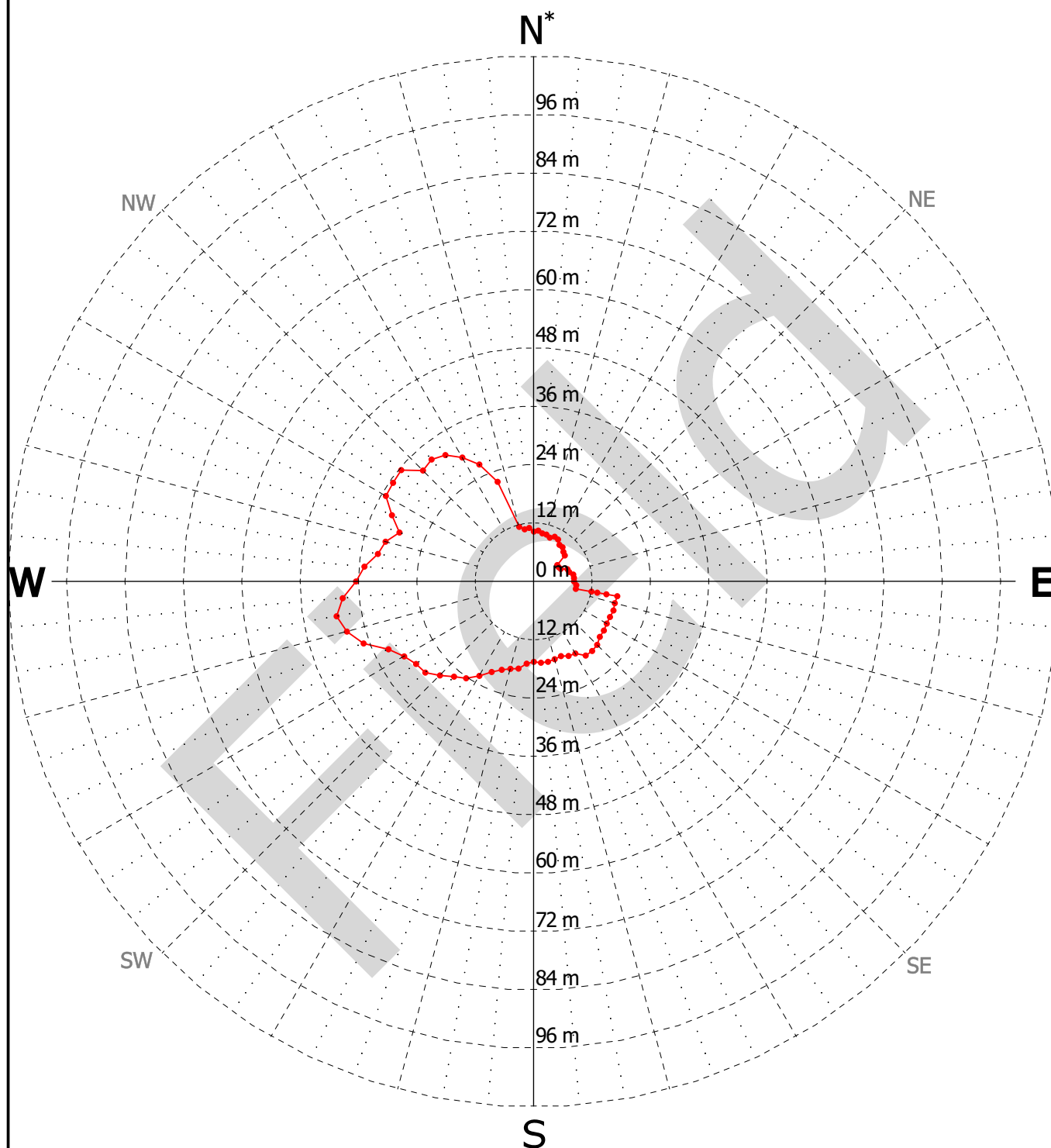
CAVIDADE : M#09 & 12 (POÇO : 09ED)
OPERAÇÃO Nº : 2



SEÇÃO HORIZONTAL

950 m (TVD : 945 m)

ESCALA 1/1200



— Operação nº 2024 - 1

Max raio	: 41.17 m
Orientação máximo raio*	: N260
Superfície	: 1585.84 m ²
Máxima distância	: 57.84 m

*Todas as seções estão orientadas para o Norte Geográfico.

Dedinação Magnética = -31.8°

Os resultados apresentados nesse relatório de campo não foram revisados ou validados e não são, desta forma, definitivos. eles não podem, em nenhum caso, ser utilizados como suporte de interpretação e devem ser considerados apenas como à título indicativo. a empresa FLODIM se afasta de toda e qualquer responsabilidade no uso dessas informações temporárias para fins de tomada de decisão



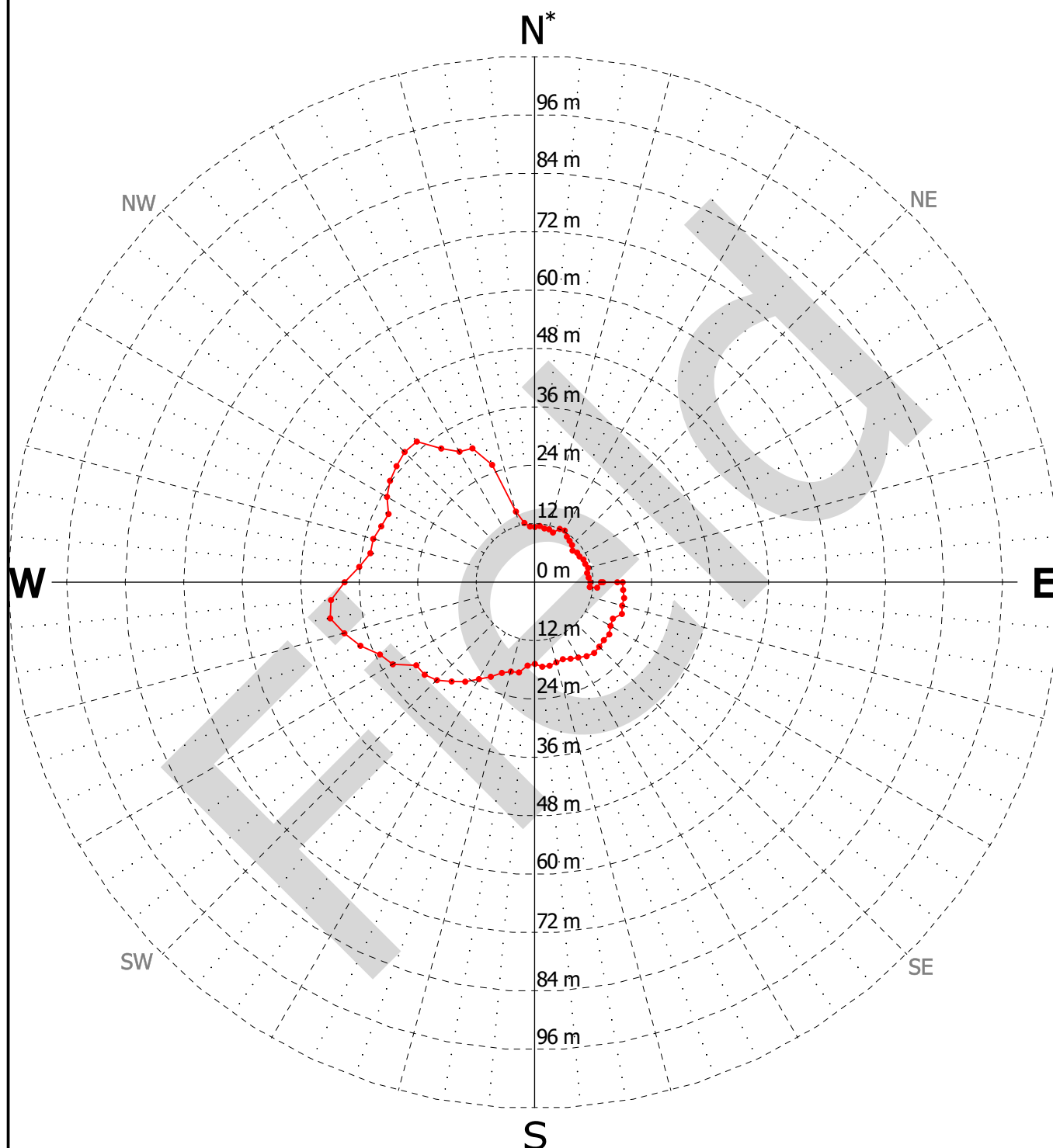
CLIENTE : BRASKEM
DATA : 25/03/2024

CAVIDADE : M#09 & 12 (POÇO : 09ED)
OPERAÇÃO Nº : 2



SEÇÃO HORIZONTAL
951 m (TVD : 946 m)

ESCALA 1/1200



— Operação nº 2024 - 1

Max raio	: 42.64 m
Orientação máximo raio*	: N260
Superfície	: 1819.56 m ²
Máxima distância	: 60.45 m

*Todas as seções estão orientadas para o Norte Geográfico.

Dedinação Magnética = -31.8°

Os resultados apresentados nesse relatório de campo não foram revisados ou validados e não são, desta forma, definitivos. eles não podem, em nenhum caso, ser utilizados como suporte de interpretação e devem ser considerados apenas como à título indicativo. a empresa FLODIM se afasta de toda e qualquer responsabilidade no uso dessas informações temporárias para fins de tomada de decisão



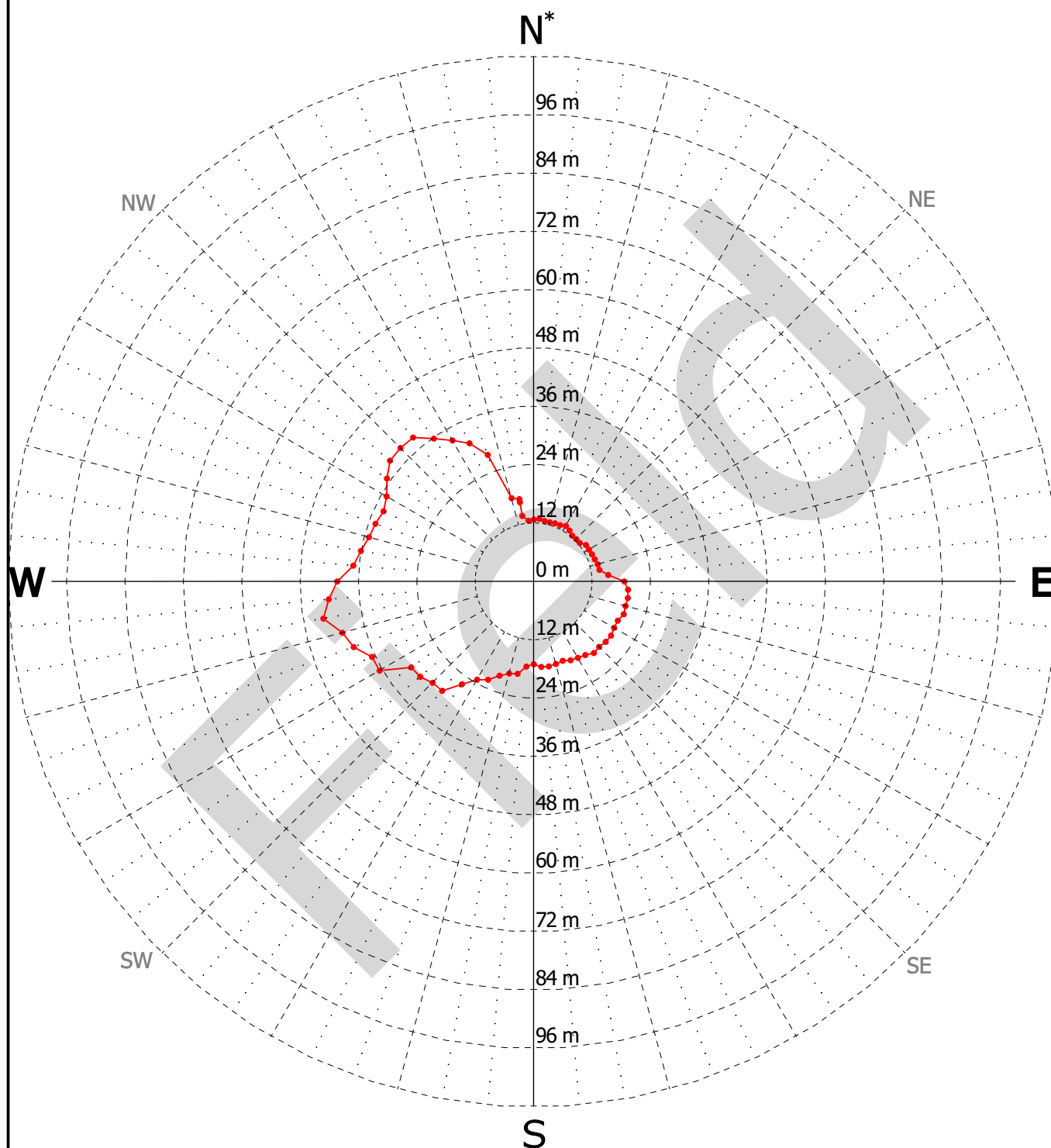
CLIENTE : BRASKEM
DATA : 25/03/2024

CAVIDADE : M#09 & 12 (POÇO : 09ED)
OPERAÇÃO Nº : 2



SEÇÃO HORIZONTAL
952 m (TVD : 947 m)

ESCALA 1/1200



— Operação nº 2024 - 1

Max raio	: 43.94 m
Orientação máximo raio*	: N260
Superfície	: 1994.97 m ²
Máxima distância	: 62.92 m

*Todas as seções estão orientadas para o Norte Geográfico.

Dedinação Magnética = -31.8°

Os resultados apresentados nesse relatório de campo não foram revisados ou validados e não são, desta forma, definitivos. eles não podem, em nenhum caso, ser utilizados como suporte de interpretação e devem ser considerados apenas como à título indicativo. a empresa FLODIM se afasta de toda e qualquer responsabilidade no uso dessas informações temporárias para fins de tomada de decisão



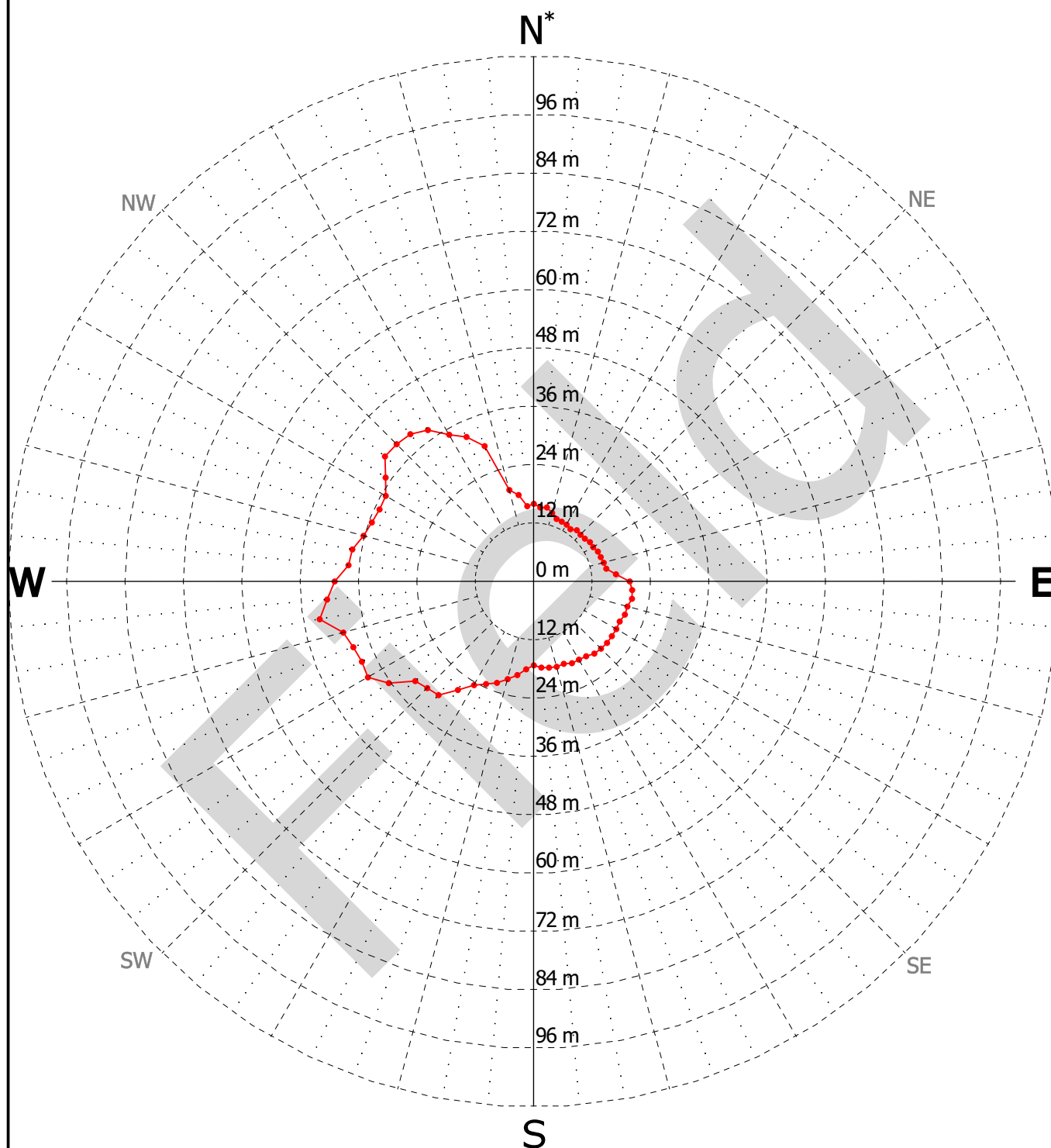
CLIENTE : BRASKEM
DATA : 25/03/2024

CAVIDADE : M#09 & 12 (POÇO : 09ED)
OPERAÇÃO Nº : 2



SEÇÃO HORIZONTAL
953 m (TVD : 948 m)

ESCALA 1/1200



— Operação nº 2024 - 1

Max raio	: 44.70 m
Orientação máximo raio*	: N260
Superfície	: 2165.61 m ²
Máxima distância	: 64.52 m

*Todas as seções estão orientadas para o Norte Geográfico.

Dedinação Magnética = -31.8°

Os resultados apresentados nesse relatório de campo não foram revisados ou validados e não são, desta forma, definitivos. eles não podem, em nenhum caso, ser utilizados como suporte de interpretação e devem ser considerados apenas como à título indicativo. a empresa FLODIM se afasta de toda e qualquer responsabilidade no uso dessas informações temporárias para fins de tomada de decisão



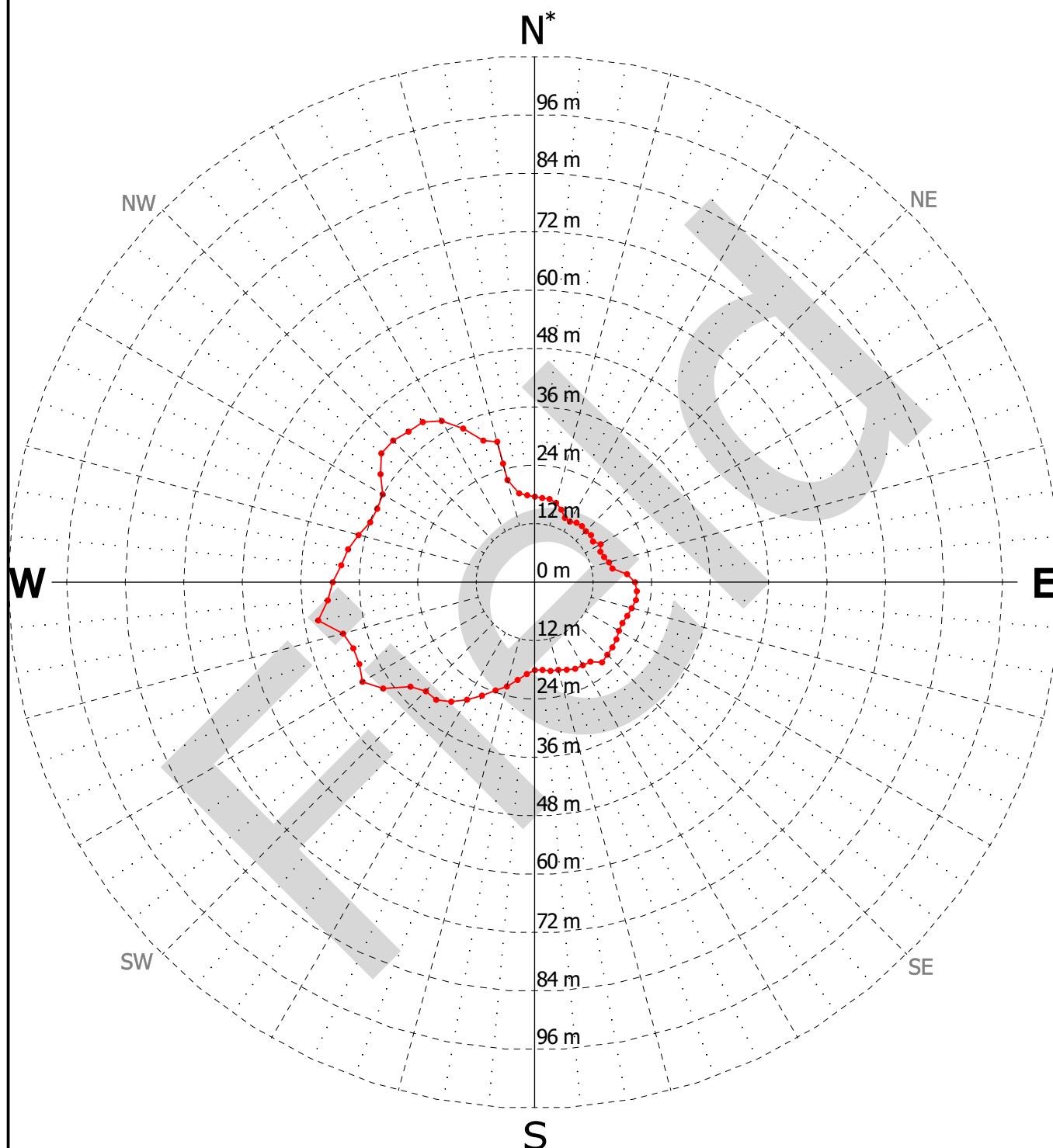
CLIENTE : BRASKEM
DATA : 25/03/2024

CAVIDADE : M#09 & 12 (POÇO : 09ED)
OPERAÇÃO Nº : 2



SEÇÃO HORIZONTAL
954 m (TVD : 949 m)

ESCALA 1/1200



— Operação nº 2024 - 1

Max raio	: 45.14 m
Orientação máximo raio*	: N260
Superfície	: 2361.62 m ²
Máxima distância	: 65.65 m

*Todas as seções estão orientadas para o Norte Geográfico.

Dedinação Magnética = -31.8°

Os resultados apresentados nesse relatório de campo não foram revisados ou validados e não são, desta forma, definitivos. eles não podem, em nenhum caso, ser utilizados como suporte de interpretação e devem ser considerados apenas como à título indicativo. a empresa FLODIM se afasta de toda e qualquer responsabilidade no uso dessas informações temporárias para fins de tomada de decisão



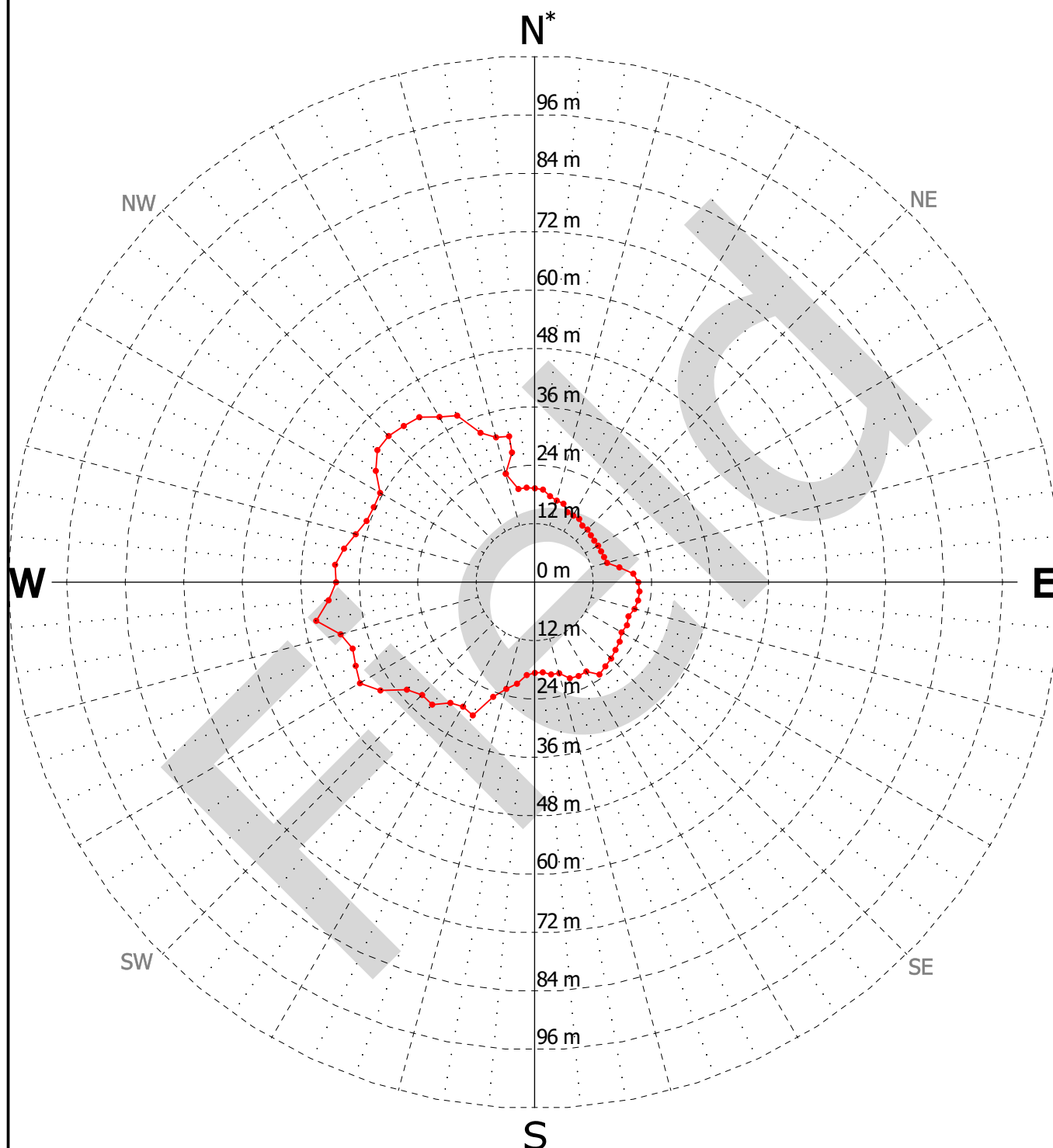
CLIENTE : BRASKEM
DATA : 25/03/2024

CAVIDADE : M#09 & 12 (POÇO : 09ED)
OPERAÇÃO Nº : 2



SEÇÃO HORIZONTAL
955 m (TVD : 950 m)

ESCALA 1/1200



— Operação nº 2024 - 1

Max raio	: 45.55 m
Orientação máximo raio*	: N260
Superfície	: 2527.83 m ²
Máxima distância	: 66.60 m

*Todas as seções estão orientadas para o Norte Geográfico.

Dedinação Magnética = -31.8°

Os resultados apresentados nesse relatório de campo não foram revisados ou validados e não são, desta forma, definitivos. eles não podem, em nenhum caso, ser utilizados como suporte de interpretação e devem ser considerados apenas como à título indicativo. a empresa FLODIM se afasta de toda e qualquer responsabilidade no uso dessas informações temporárias para fins de tomada de decisão



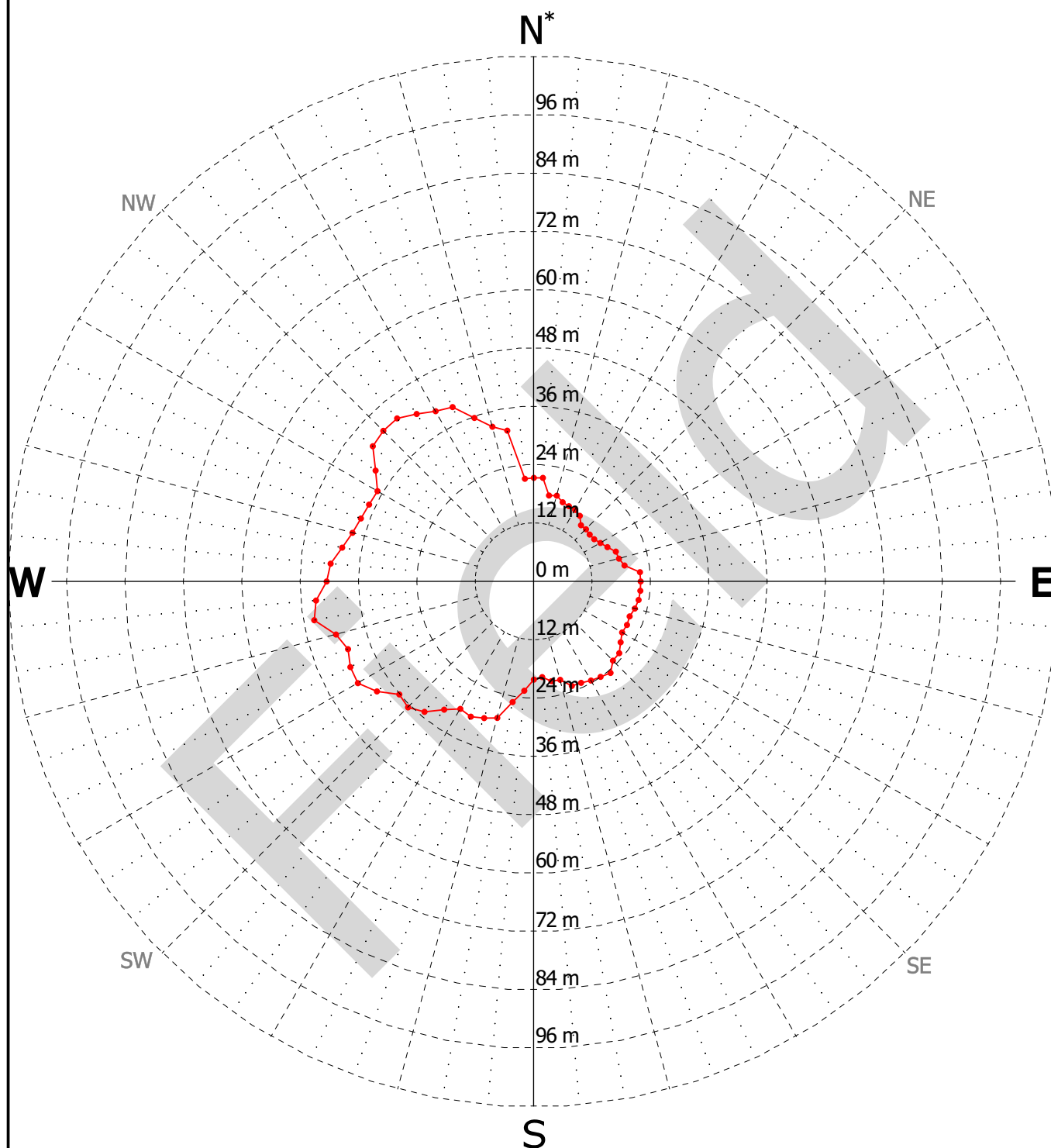
CLIENTE : BRASKEM
DATA : 25/03/2024

CAVIDADE : M#09 & 12 (POÇO : 09ED)
OPERAÇÃO Nº : 2



SEÇÃO HORIZONTAL
956 m (TVD : 951 m)

ESCALA 1/1200



— Operação nº 2024 - 1

Max raio	: 45.83 m
Orientação máximo raio*	: N260
Superfície	: 2779.78 m ²
Máxima distância	: 68.25 m

*Todas as seções estão orientadas para o Norte Geográfico.

Dedinação Magnética = -31.8°

Os resultados apresentados nesse relatório de campo não foram revisados ou validados e não são, desta forma, definitivos. eles não podem, em nenhum caso, ser utilizados como suporte de interpretação e devem ser considerados apenas como à título indicativo. a empresa FLODIM se afasta de toda e qualquer responsabilidade no uso dessas informações temporárias para fins de tomada de decisão



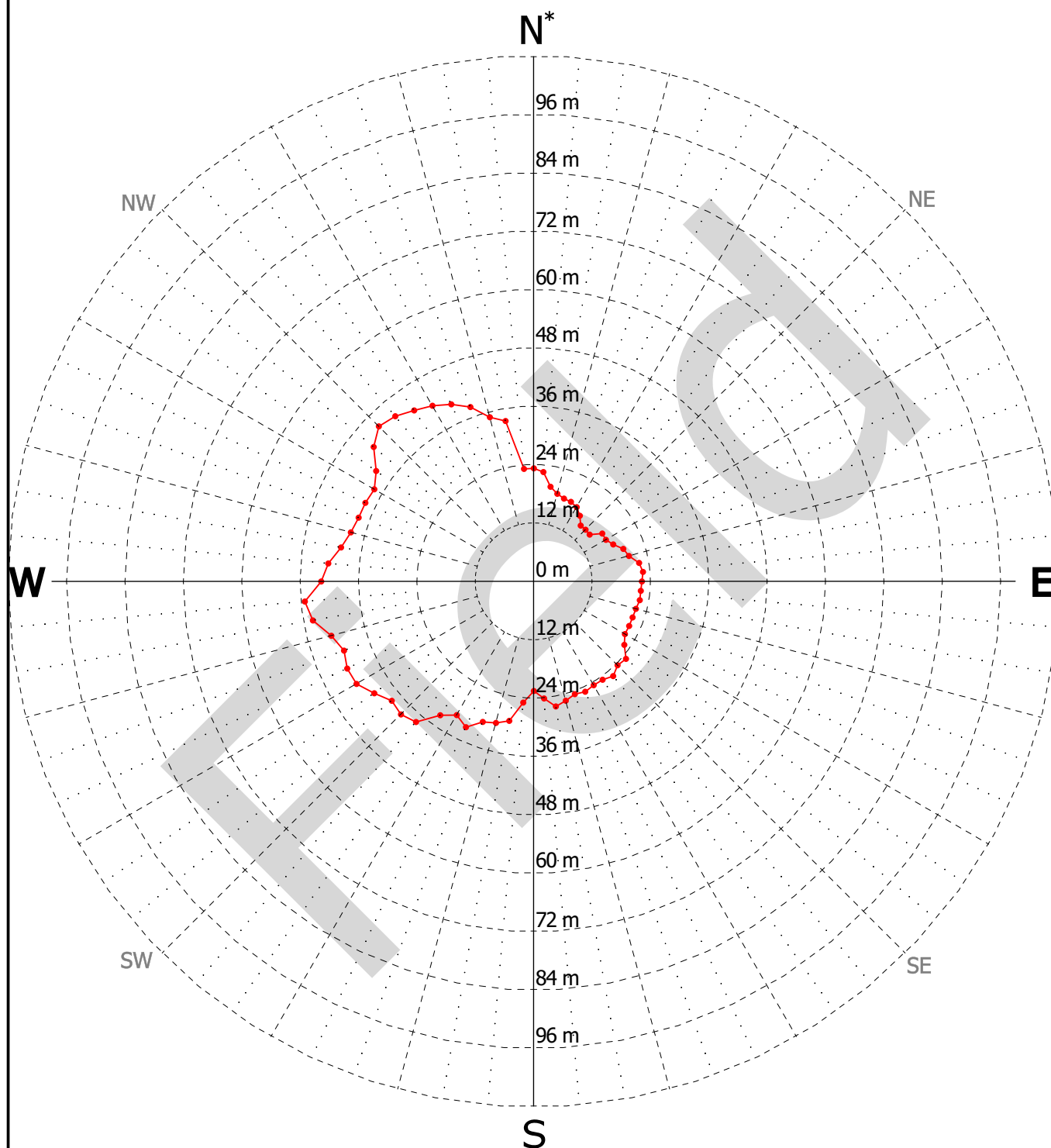
CLIENTE : BRASKEM
DATA : 25/03/2024

CAVIDADE : M#09 & 12 (POÇO : 09ED)
OPERAÇÃO Nº : 2



SEÇÃO HORIZONTAL
957 m (TVD : 952 m)

ESCALA 1/1200



— Operação nº 2024 - 1

Max raio	: 47.26 m
Orientação máximo raio*	: N265
Superfície	: 3005.08 m ²
Máxima distância	: 70.37 m

*Todas as seções estão orientadas para o Norte Geográfico.

Dedinação Magnética = -31.8°

Os resultados apresentados nesse relatório de campo não foram revisados ou validados e não são, desta forma, definitivos. eles não podem, em nenhum caso, ser utilizados como suporte de interpretação e devem ser considerados apenas como à título indicativo. a empresa FLODIM se afasta de toda e qualquer responsabilidade no uso dessas informações temporárias para fins de tomada de decisão



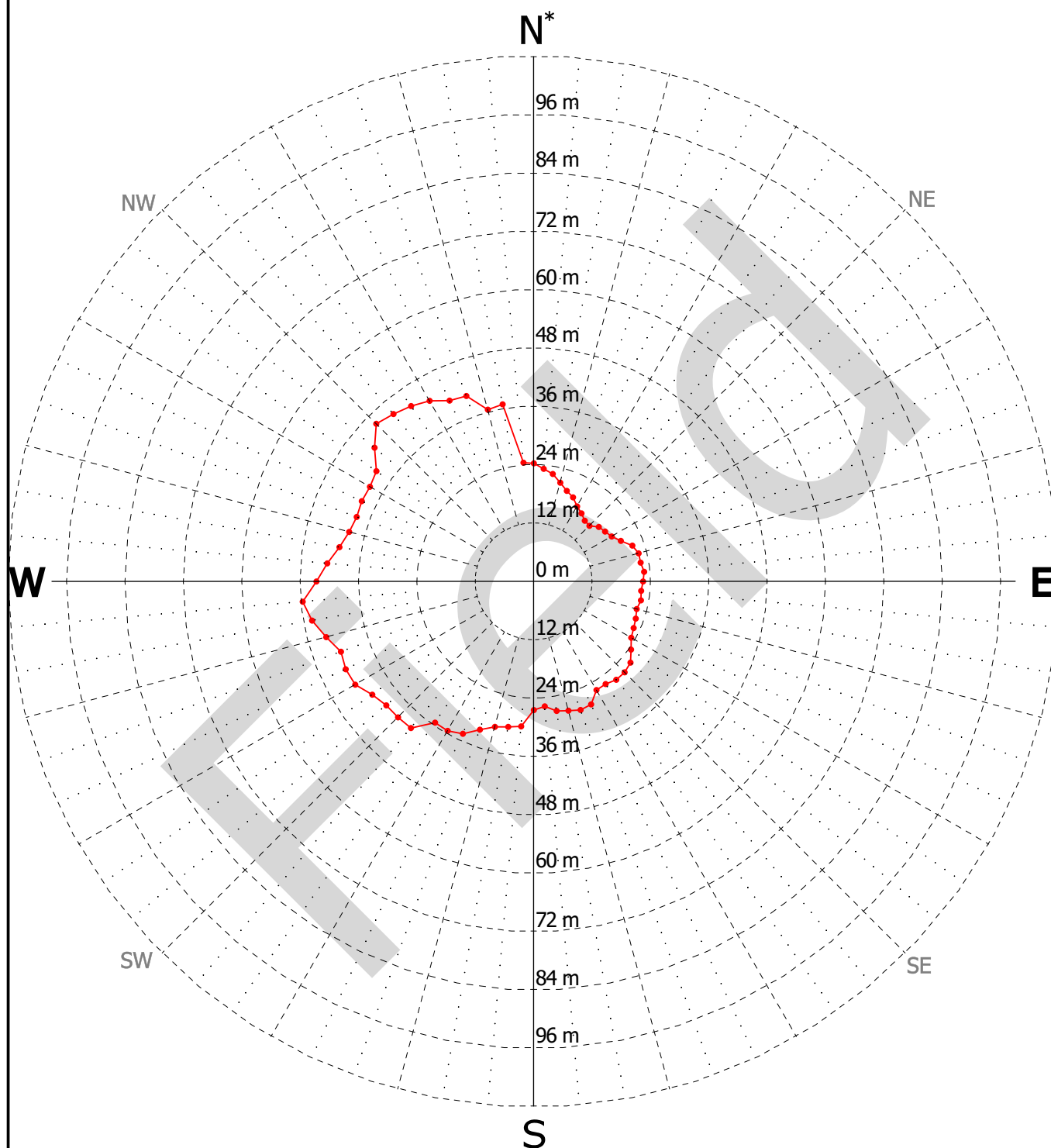
CLIENTE : BRASKEM
DATA : 25/03/2024

CAVIDADE : M#09 & 12 (POÇO : 09ED)
OPERAÇÃO Nº : 2



SEÇÃO HORIZONTAL
958 m (TVD : 953 m)

ESCALA 1/1200



— Operação nº 2024 - 1

Max raio	: 47.70 m
Orientação máximo raio*	: N265
Superfície	: 3229.04 m ²
Máxima distância	: 72.62 m

*Todas as seções estão orientadas para o Norte Geográfico.

Dedinação Magnética = -31.8°

Os resultados apresentados nesse relatório de campo não foram revisados ou validados e não são, desta forma, definitivos. eles não podem, em nenhum caso, ser utilizados como suporte de interpretação e devem ser considerados apenas como à título indicativo. a empresa FLODIM se afasta de toda e qualquer responsabilidade no uso dessas informações temporárias para fins de tomada de decisão



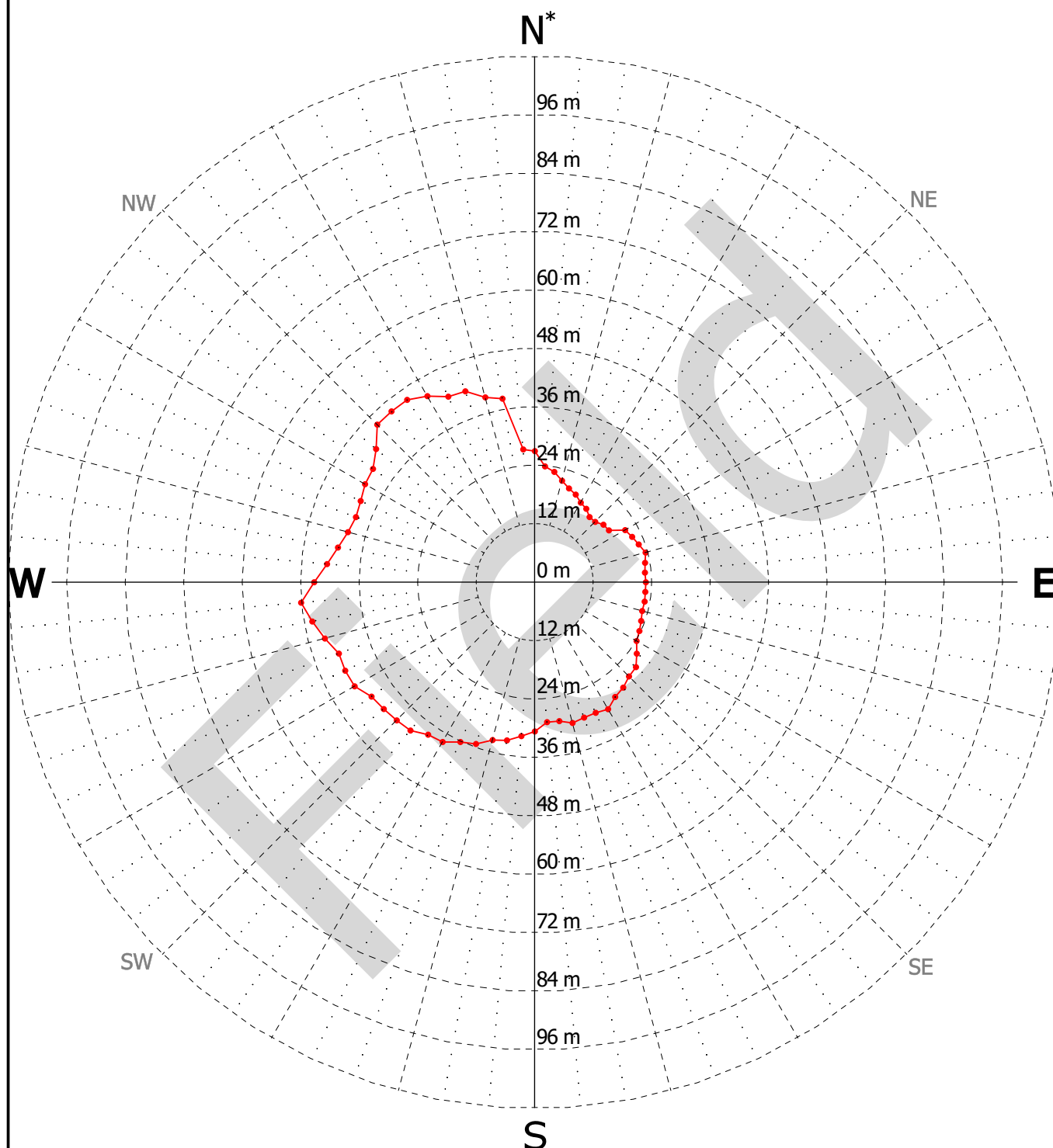
CLIENTE : BRASKEM
DATA : 25/03/2024

CAVIDADE : M#09 & 12 (POÇO : 09ED)
OPERAÇÃO Nº : 2



SEÇÃO HORIZONTAL
959 m (TVD : 954 m)

ESCALA 1/1200



— Operação nº 2024 - 1

Max raio	: 48.14 m
Orientação máximo raio*	: N265
Superfície	: 3466.17 m ²
Máxima distância	: 75.67 m

*Todas as seções estão orientadas para o Norte Geográfico.

Dedinação Magnética = -31.8°

Os resultados apresentados nesse relatório de campo não foram revisados ou validados e não são, desta forma, definitivos. eles não podem, em nenhum caso, ser utilizados como suporte de interpretação e devem ser considerados apenas como à título indicativo. a empresa FLODIM se afasta de toda e qualquer responsabilidade no uso dessas informações temporárias para fins de tomada de decisão



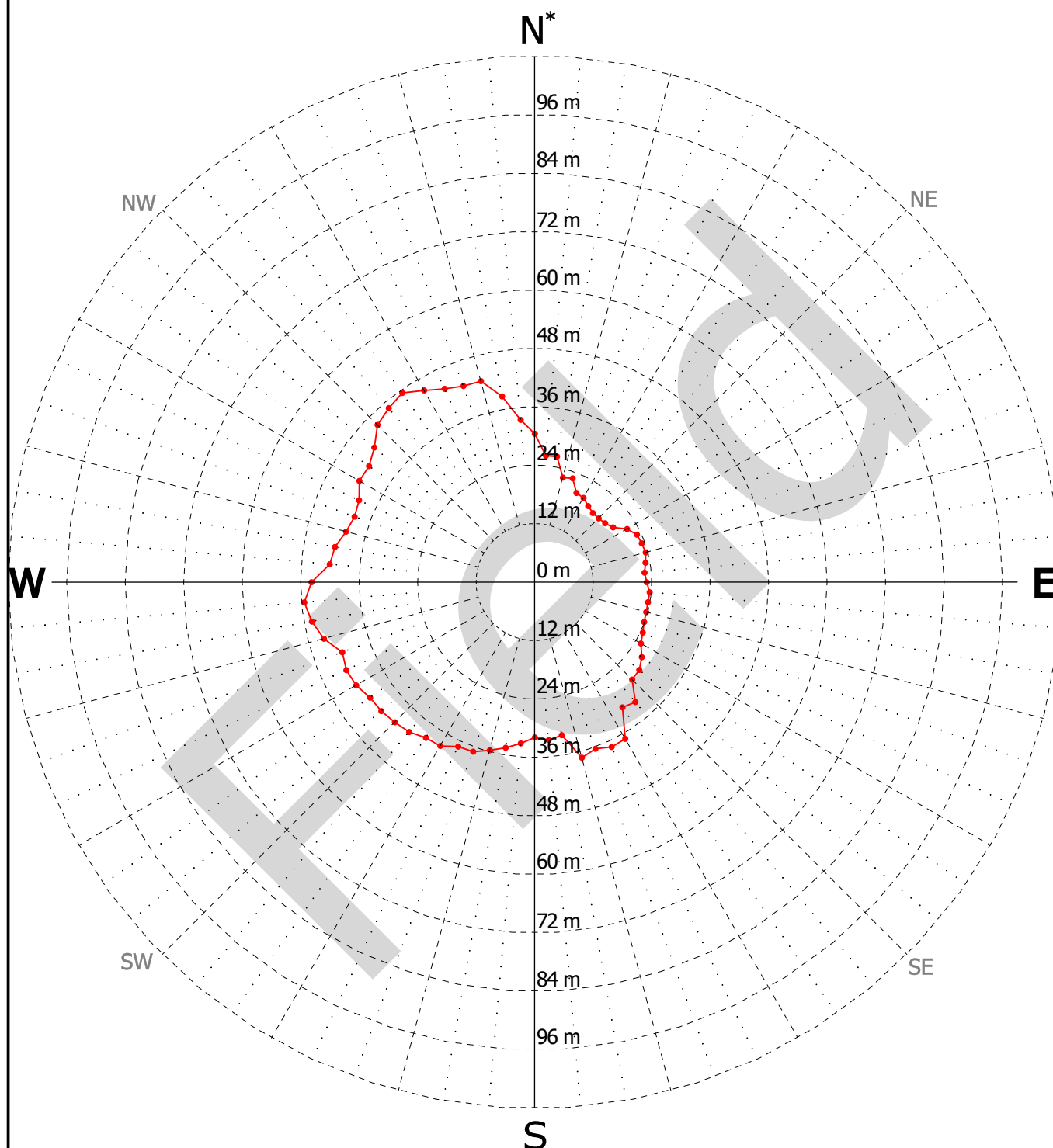
CLIENTE : BRASKEM
DATA : 25/03/2024

CAVIDADE : M#09 & 12 (POÇO : 09ED)
OPERAÇÃO Nº : 2



SEÇÃO HORIZONTAL
960 m (TVD : 955 m)

ESCALA 1/1200



— Operação nº 2024 - 1

Max raio	: 47.49 m
Orientação máximo raio*	: N265
Superfície	: 3747.96 m ²
Máxima distância	: 84.44 m

*Todas as seções estão orientadas para o Norte Geográfico.

Dedinação Magnética = -31.8°

Os resultados apresentados nesse relatório de campo não foram revisados ou validados e não são, desta forma, definitivos. eles não podem, em nenhum caso, ser utilizados como suporte de interpretação e devem ser considerados apenas como à título indicativo. a empresa FLODIM se afasta de toda e qualquer responsabilidade no uso dessas informações temporárias para fins de tomada de decisão



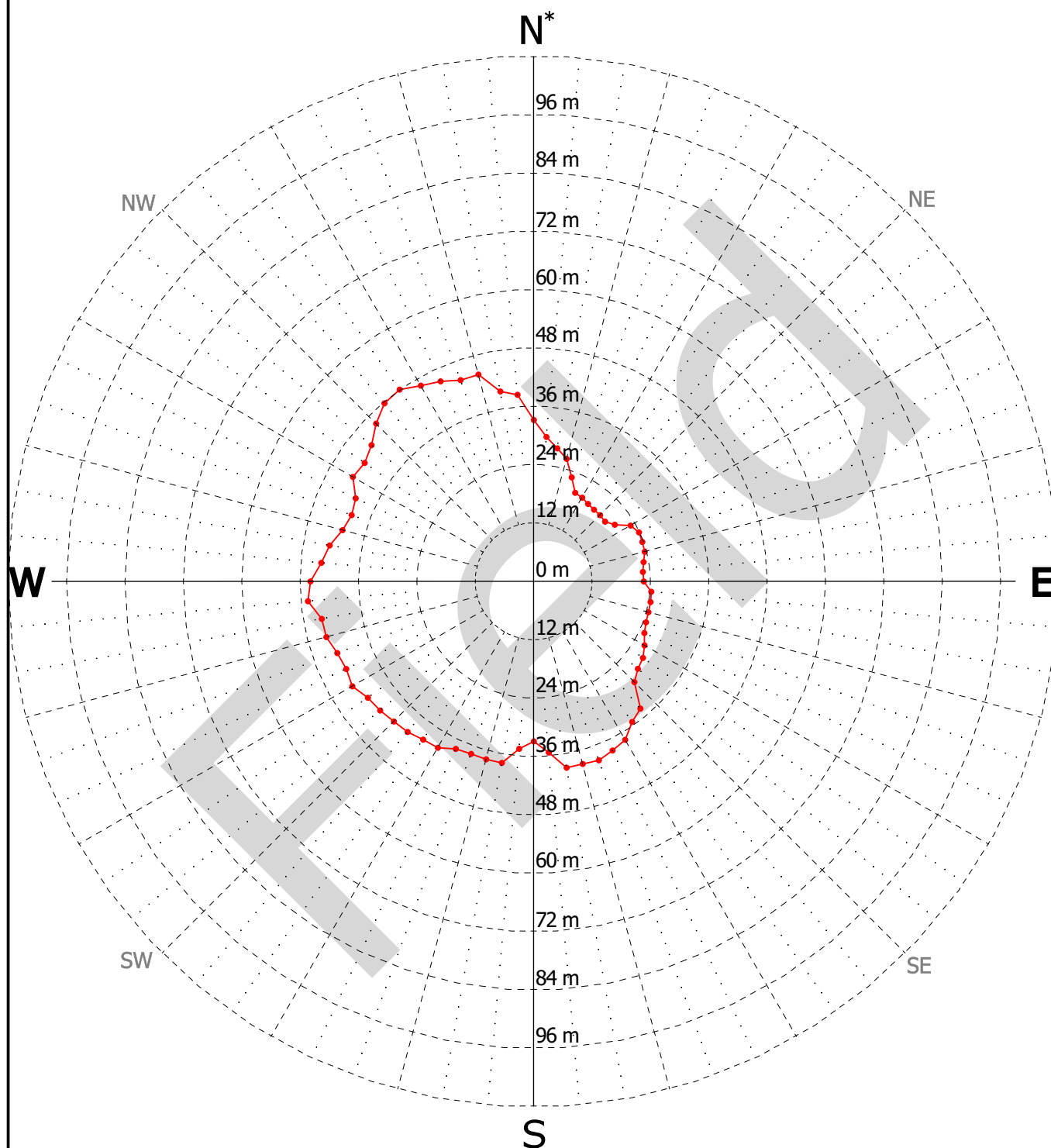
CLIENTE : BRASKEM
DATA : 25/03/2024

CAVIDADE : M#09 & 12 (POÇO : 09ED)
OPERAÇÃO Nº : 2



SEÇÃO HORIZONTAL
961 m (TVD : 956 m)

ESCALA 1/1200



— Operação nº 2024 - 1

Max raio	: 48.11 m
Orientação máximo raio*	: N325
Superfície	: 3965.64 m ²
Máxima distância	: 86.47 m

*Todas as seções estão orientadas para o Norte Geográfico.

Dedinação Magnética = -31.8°

Os resultados apresentados nesse relatório de campo não foram revisados ou validados e não são, desta forma, definitivos. eles não podem, em nenhum caso, ser utilizados como suporte de interpretação e devem ser considerados apenas como à título indicativo. a empresa FLODIM se afasta de toda e qualquer responsabilidade no uso dessas informações temporárias para fins de tomada de decisão



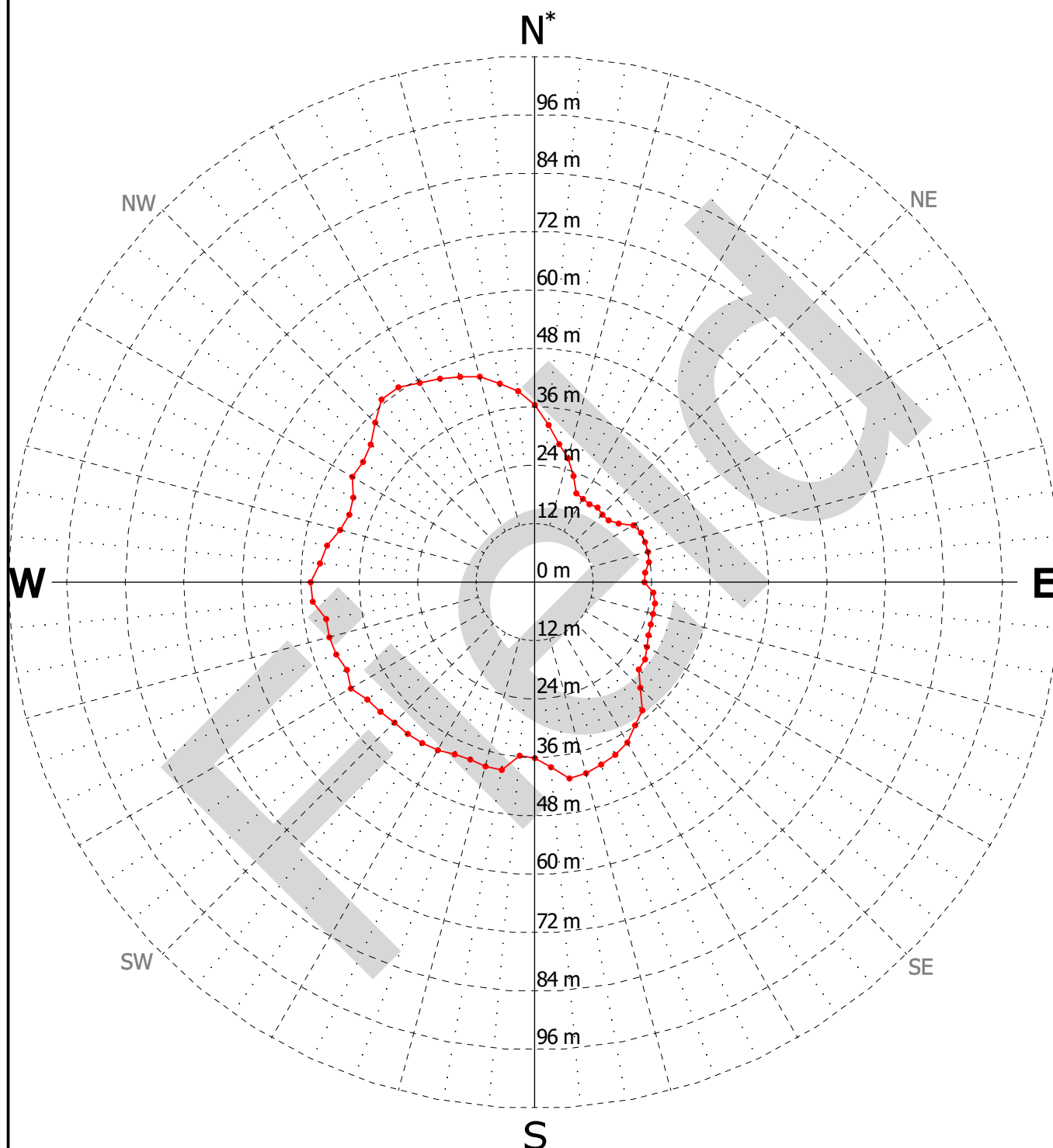
CLIENTE : BRASKEM
DATA : 25/03/2024

CAVIDADE : M#09 & 12 (POÇO : 09ED)
OPERAÇÃO Nº : 2



SEÇÃO HORIZONTAL
962 m (TVD : 957 m)

ESCALA 1/1200



— Operação nº 2024 - 1

Max raio	: 48.94 m
Orientação máximo raio*	: N320
Superfície	: 4109.94 m ²
Máxima distância	: 88.03 m

*Todas as seções estão orientadas para o Norte Geográfico.

Dedinação Magnética = -31.8°

Os resultados apresentados nesse relatório de campo não foram revisados ou validados e não são, desta forma, definitivos. eles não podem, em nenhum caso, ser utilizados como suporte de interpretação e devem ser considerados apenas como à título indicativo. a empresa FLODIM se afasta de toda e qualquer responsabilidade no uso dessas informações temporárias para fins de tomada de decisão



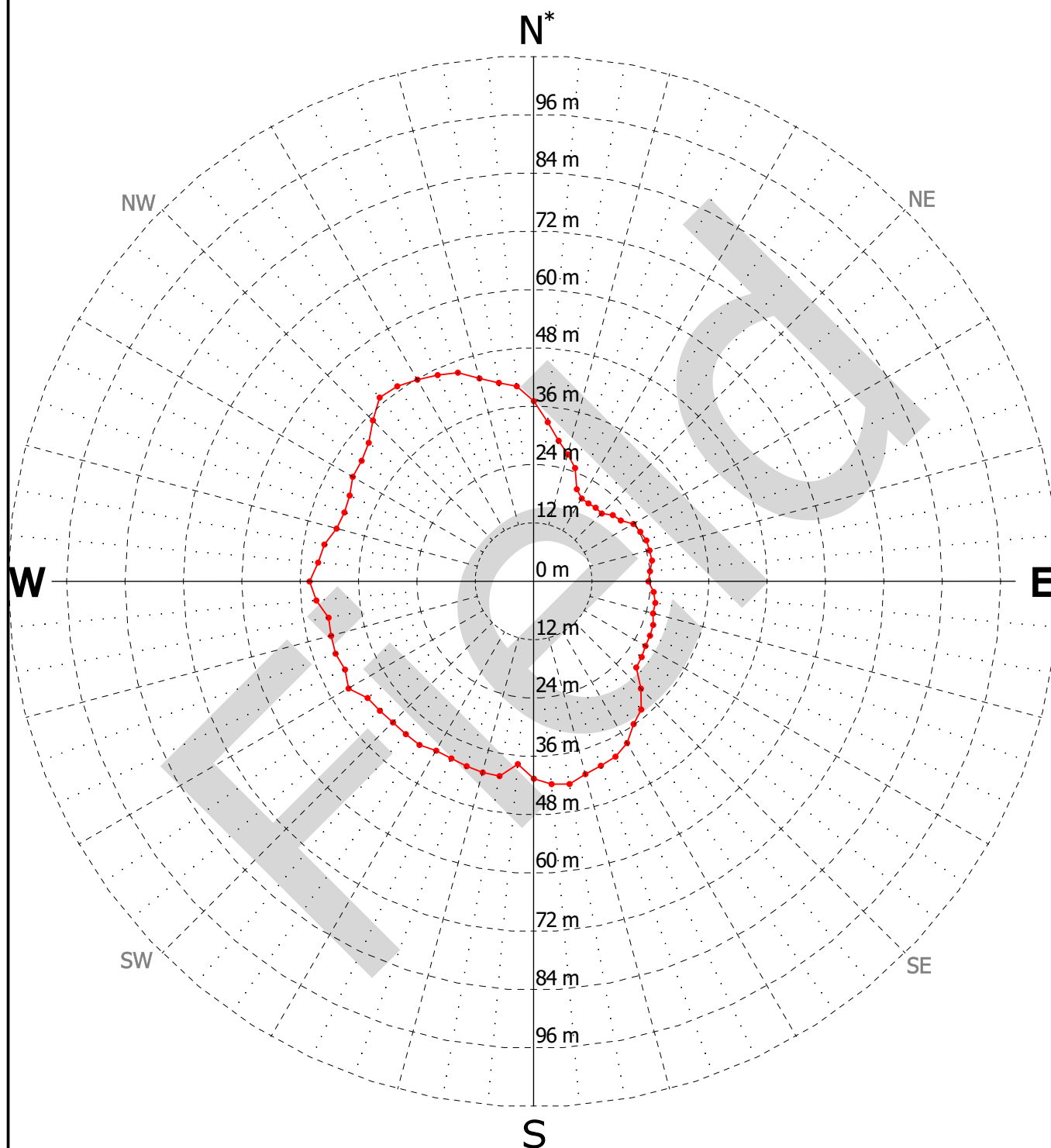
CLIENTE : BRASKEM
DATA : 25/03/2024

CAVIDADE : M#09 & 12 (POÇO : 09ED)
OPERAÇÃO Nº : 2



SEÇÃO HORIZONTAL
963 m (TVD : 958 m)

ESCALA 1/1200



— Operação nº 2024 - 1

Max raio	: 49.32 m
Orientação máximo raio*	: N320
Superfície	: 4231.27 m ²
Máxima distância	: 89.05 m

*Todas as seções estão orientadas para o Norte Geográfico.

Dedinação Magnética = -31.8°

Os resultados apresentados nesse relatório de campo não foram revisados ou validados e não são, desta forma, definitivos. eles não podem, em nenhum caso, ser utilizados como suporte de interpretação e devem ser considerados apenas como à título indicativo. a empresa FLODIM se afasta de toda e qualquer responsabilidade no uso dessas informações temporárias para fins de tomada de decisão



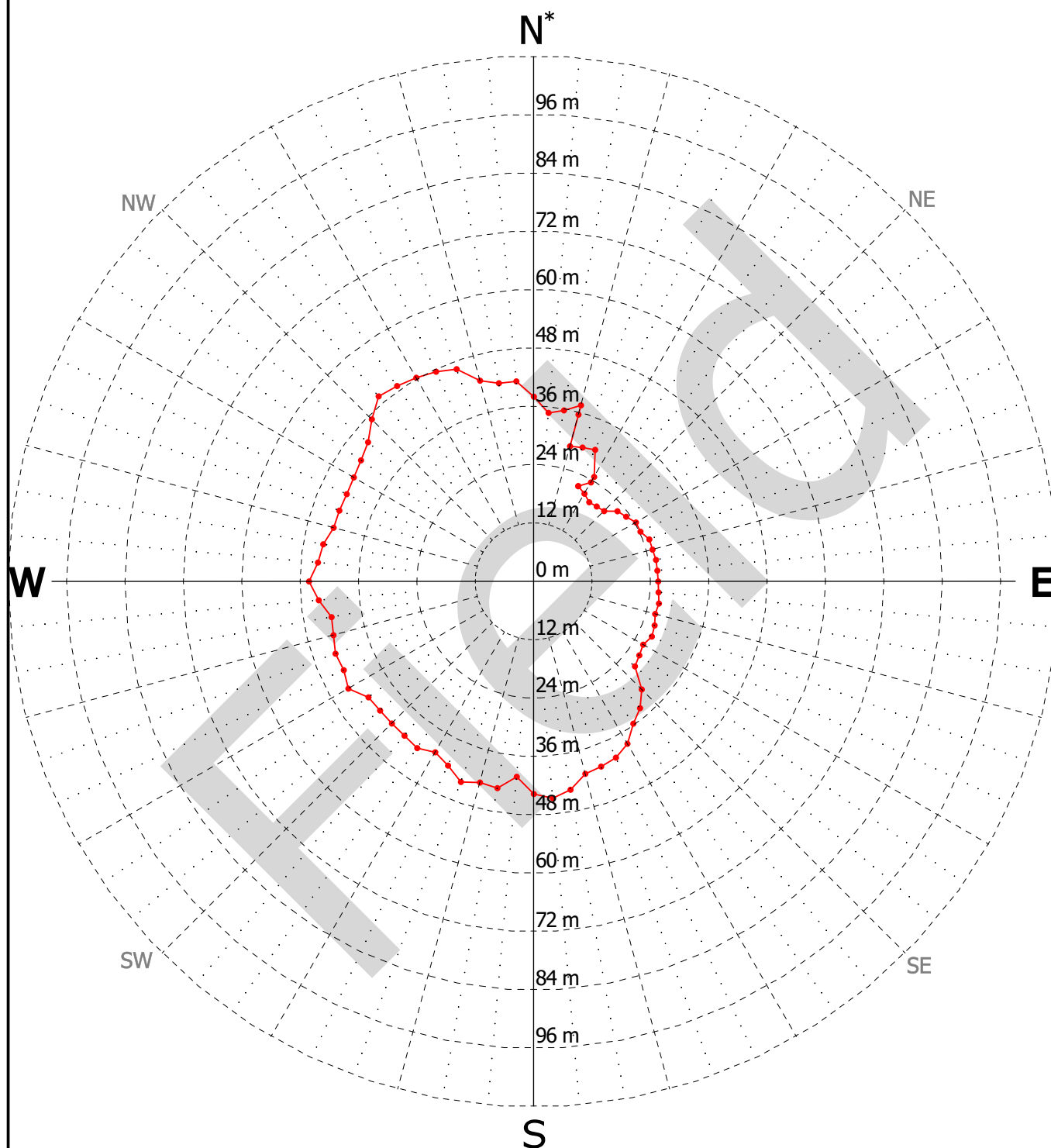
CLIENTE : BRASKEM
DATA : 25/03/2024

CAVIDADE : M#09 & 12 (POÇO : 09ED)
OPERAÇÃO Nº : 2



SEÇÃO HORIZONTAL
964 m (TVD : 959 m)

ESCALA 1/1200



— Operação nº 2024 - 1

Max raio	: 49.63 m
Orientação máximo raio*	: N320
Superfície	: 4428.24 m ²
Máxima distância	: 90.82 m

*Todas as seções estão orientadas para o Norte Geográfico.

Dedinação Magnética = -31.8°

Os resultados apresentados nesse relatório de campo não foram revisados ou validados e não são, desta forma, definitivos. eles não podem, em nenhum caso, ser utilizados como suporte de interpretação e devem ser considerados apenas como à título indicativo. a empresa FLODIM se afasta de toda e qualquer responsabilidade no uso dessas informações temporárias para fins de tomada de decisão



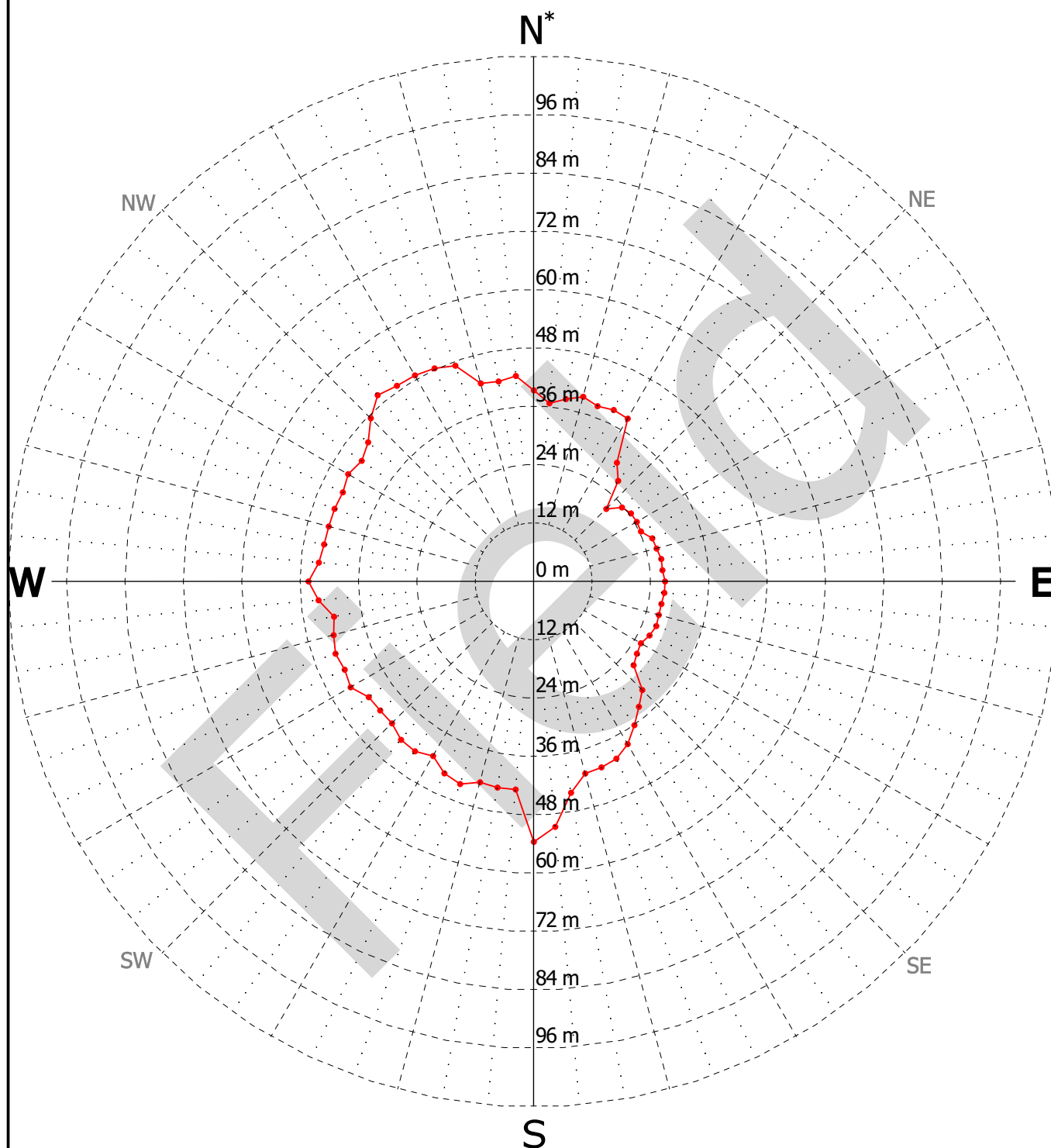
CLIENTE : BRASKEM
DATA : 25/03/2024

CAVIDADE : M#09 & 12 (POÇO : 09ED)
OPERAÇÃO Nº : 2



SEÇÃO HORIZONTAL
965 m (TVD : 960 m)

ESCALA 1/1200



— Operação nº 2024 - 1

Max raio	: 53.49 m
Orientação máximo raio*	: N180
Superfície	: 4735.41 m ²
Máxima distância	: 99.38 m

*Todas as seções estão orientadas para o Norte Geográfico.

Dedinação Magnética = -31.8°

Os resultados apresentados nesse relatório de campo não foram revisados ou validados e não são, desta forma, definitivos. eles não podem, em nenhum caso, ser utilizados como suporte de interpretação e devem ser considerados apenas como à título indicativo. a empresa FLODIM se afasta de toda e qualquer responsabilidade no uso dessas informações temporárias para fins de tomada de decisão



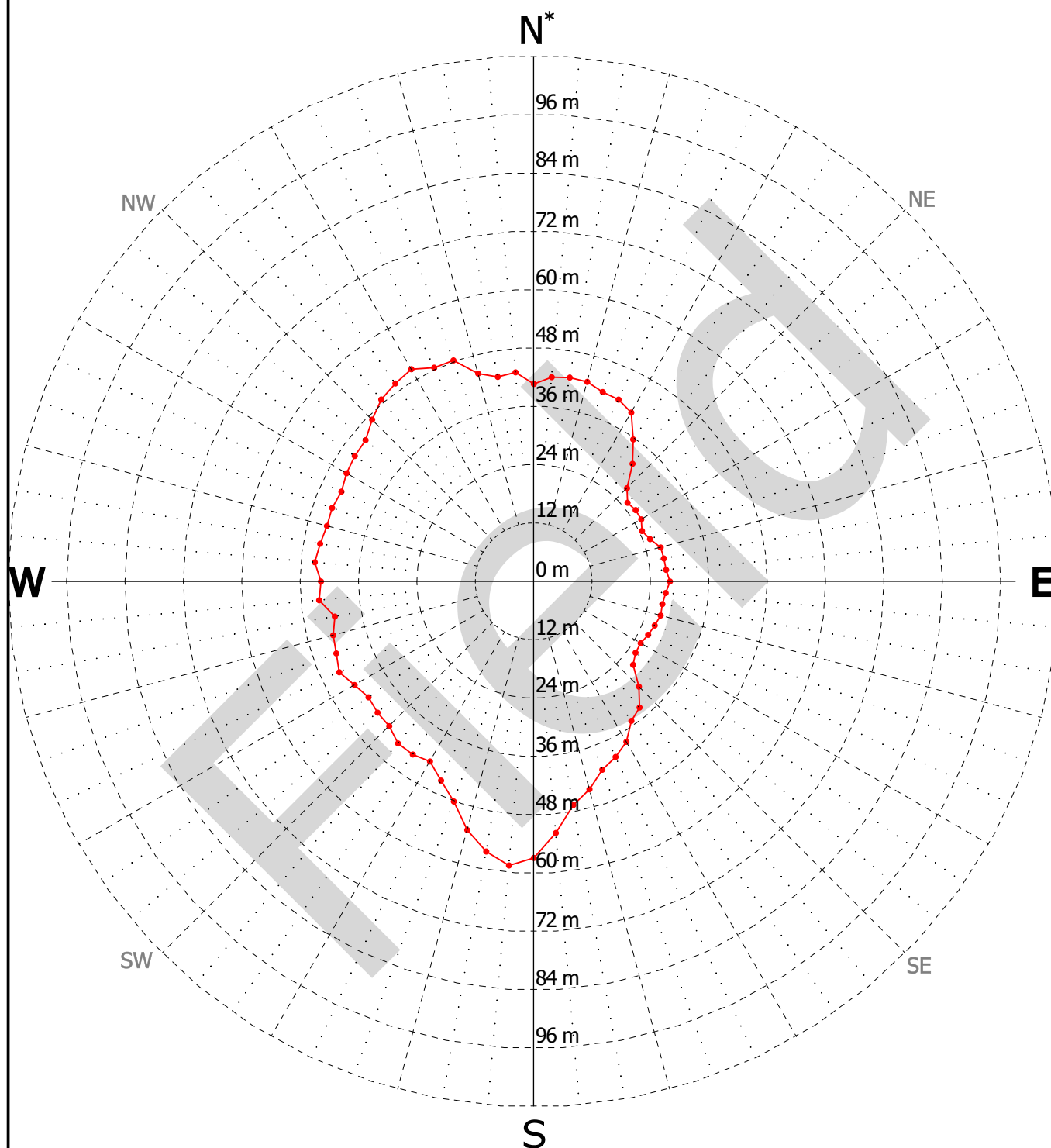
CLIENTE : BRASKEM
DATA : 25/03/2024

CAVIDADE : M#09 & 12 (POÇO : 09ED)
OPERAÇÃO Nº : 2



SEÇÃO HORIZONTAL
966 m (TVD : 961 m)

ESCALA 1/1200



— Operação nº 2024 - 1

Max raio	: 58.56 m
Orientação máximo raio*	: N185
Superfície	: 5146.73 m ²
Máxima distância	: 104.37 m

*Todas as seções estão orientadas para o Norte Geográfico.

Dedinação Magnética = -31.8°

Os resultados apresentados nesse relatório de campo não foram revisados ou validados e não são, desta forma, definitivos. eles não podem, em nenhum caso, ser utilizados como suporte de interpretação e devem ser considerados apenas como à título indicativo. a empresa FLODIM se afasta de toda e qualquer responsabilidade no uso dessas informações temporárias para fins de tomada de decisão



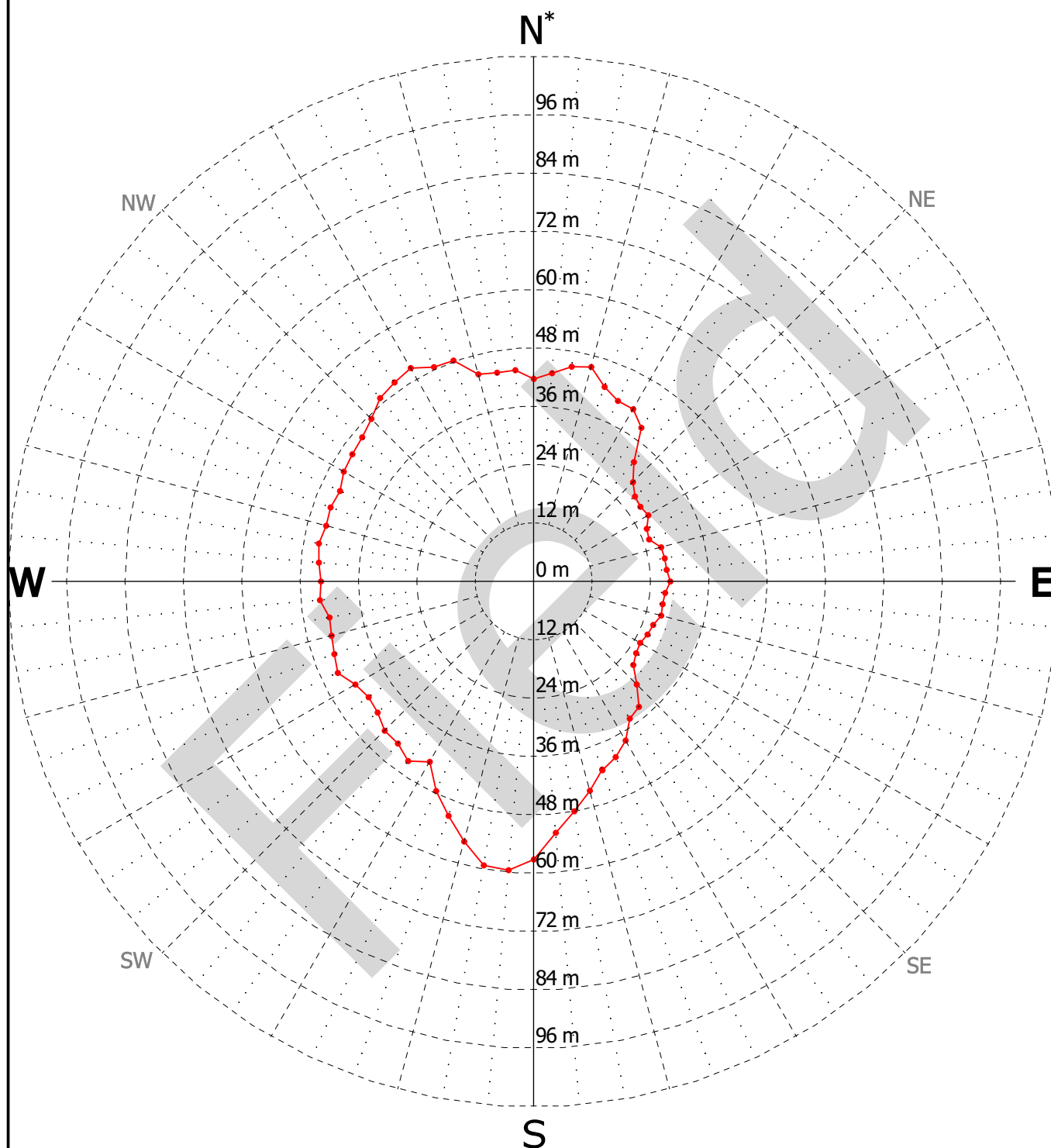
CLIENTE : BRASKEM
DATA : 25/03/2024

CAVIDADE : M#09 & 12 (POÇO : 09ED)
OPERAÇÃO Nº : 2



SEÇÃO HORIZONTAL
967 m (TVD : 962 m)

ESCALA 1/1200



— Operação nº 2024 - 1

Max raio	: 59.53 m
Orientação máximo raio*	: N185
Superfície	: 5302.96 m ²
Máxima distância	: 105.29 m

*Todas as seções estão orientadas para o Norte Geográfico.

Dedinação Magnética = -31.8°

Os resultados apresentados nesse relatório de campo não foram revisados ou validados e não são, desta forma, definitivos. eles não podem, em nenhum caso, ser utilizados como suporte de interpretação e devem ser considerados apenas como à título indicativo. a empresa FLODIM se afasta de toda e qualquer responsabilidade no uso dessas informações temporárias para fins de tomada de decisão



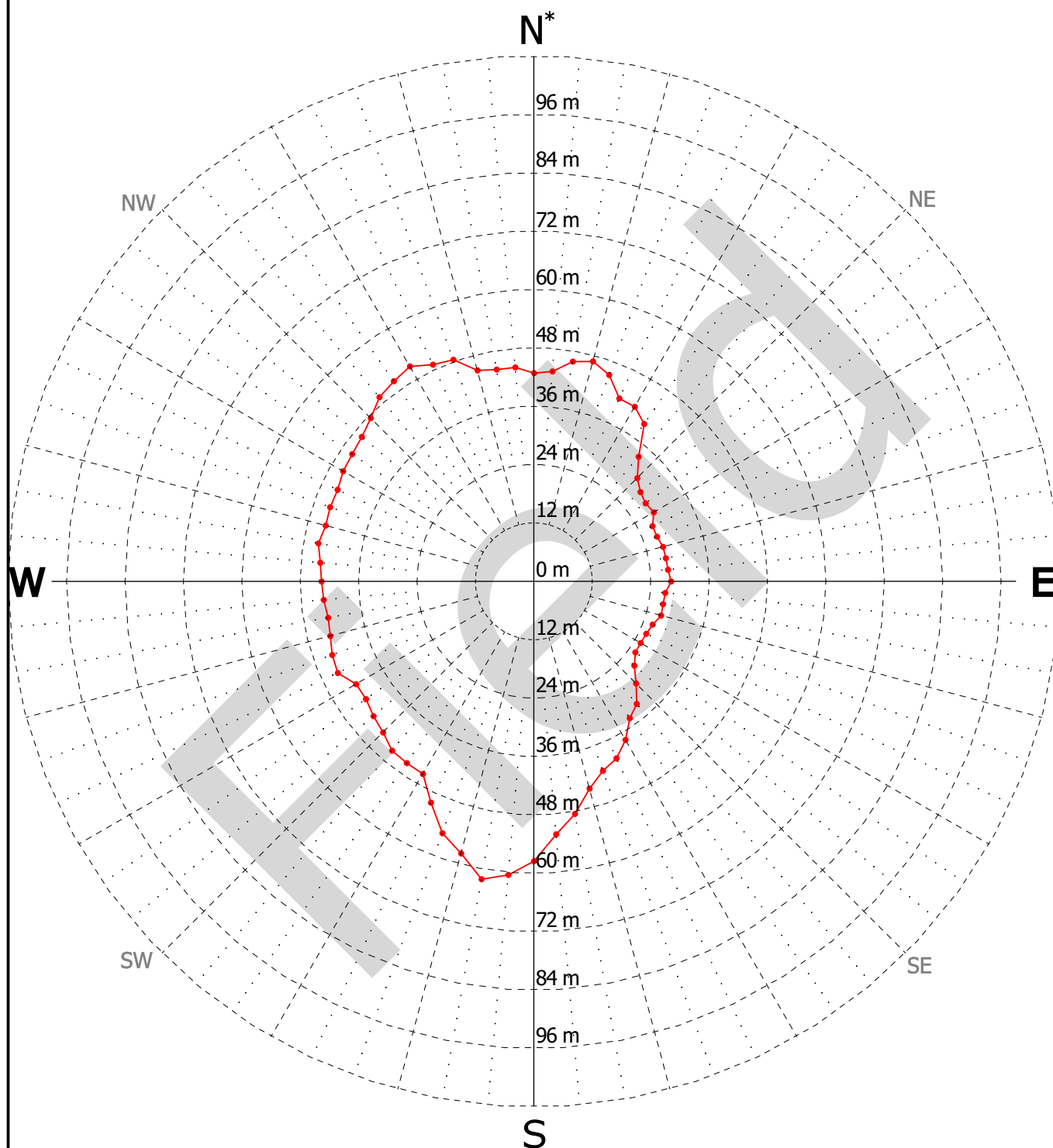
CLIENTE : BRASKEM
DATA : 25/03/2024

CAVIDADE : M#09 & 12 (POÇO : 09ED)
OPERAÇÃO Nº : 2



SEÇÃO HORIZONTAL
968 m (TVD : 963 m)

ESCALA 1/1200



— Operação nº 2024 - 1

Max raio	: 62.10 m
Orientação máximo raio*	: N190
Superfície	: 5472.21 m ²
Máxima distância	: 108.79 m

*Todas as seções estão orientadas para o Norte Geográfico.

Dedinação Magnética = -31.8°

Os resultados apresentados nesse relatório de campo não foram revisados ou validados e não são, desta forma, definitivos. eles não podem, em nenhum caso, ser utilizados como suporte de interpretação e devem ser considerados apenas como à título indicativo. a empresa FLODIM se afasta de toda e qualquer responsabilidade no uso dessas informações temporárias para fins de tomada de decisão



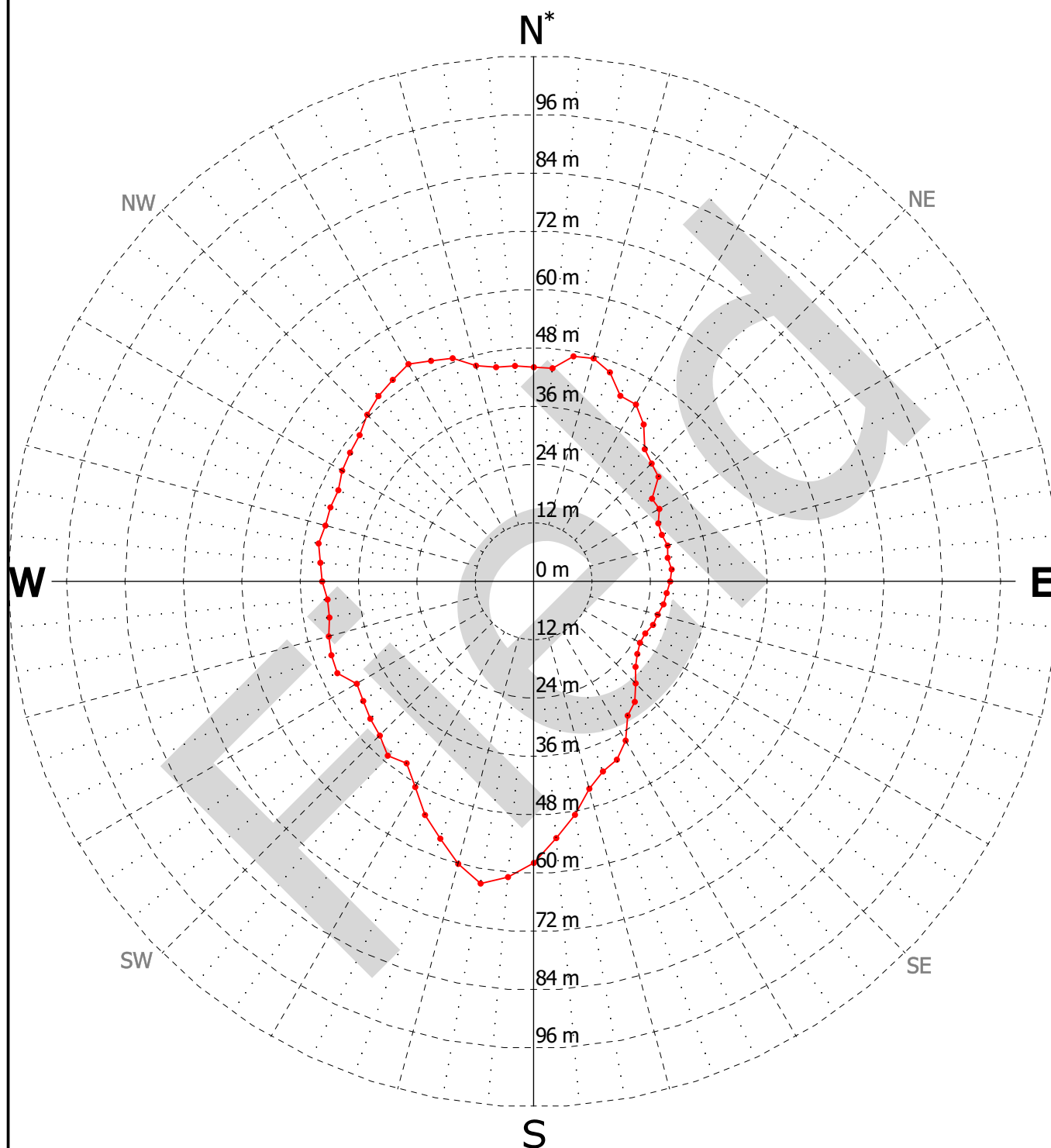
CLIENTE : BRASKEM
DATA : 25/03/2024

CAVIDADE : M#09 & 12 (POÇO : 09ED)
OPERAÇÃO Nº : 2



SEÇÃO HORIZONTAL
969 m (TVD : 964 m)

ESCALA 1/1200



— Operação nº 2024 - 1

Max raio	: 63.00 m
Orientação máximo raio*	: N190
Superfície	: 5635.52 m ²
Máxima distância	: 110.34 m

*Todas as seções estão orientadas para o Norte Geográfico.

Dedinação Magnética = -31.8°

Os resultados apresentados nesse relatório de campo não foram revisados ou validados e não são, desta forma, definitivos. eles não podem, em nenhum caso, ser utilizados como suporte de interpretação e devem ser considerados apenas como à título indicativo. a empresa FLODIM se afasta de toda e qualquer responsabilidade no uso dessas informações temporárias para fins de tomada de decisão



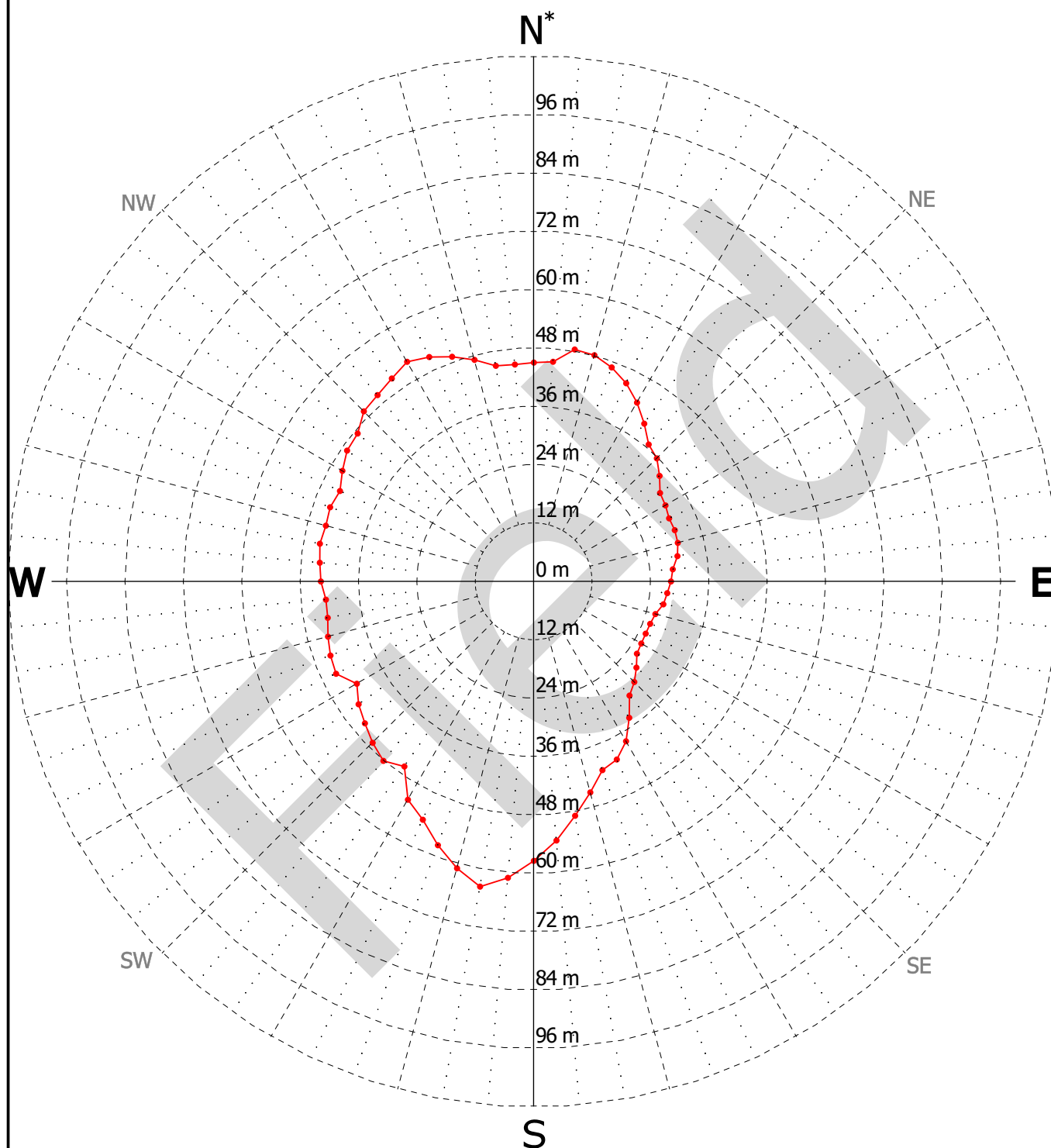
CLIENTE : BRASKEM
DATA : 25/03/2024

CAVIDADE : M#09 & 12 (POÇO : 09ED)
OPERAÇÃO Nº : 2



SEÇÃO HORIZONTAL
970 m (TVD : 965 m)

ESCALA 1/1200



— Operação nº 2024 - 1

Max raio	: 63.65 m
Orientação máximo raio*	: N190
Superfície	: 5805.51 m ²
Máxima distância	: 112.03 m

*Todas as seções estão orientadas para o Norte Geográfico.

Dedinação Magnética = -31.8°

Os resultados apresentados nesse relatório de campo não foram revisados ou validados e não são, desta forma, definitivos. eles não podem, em nenhum caso, ser utilizados como suporte de interpretação e devem ser considerados apenas como à título indicativo. a empresa FLODIM se afasta de toda e qualquer responsabilidade no uso dessas informações temporárias para fins de tomada de decisão



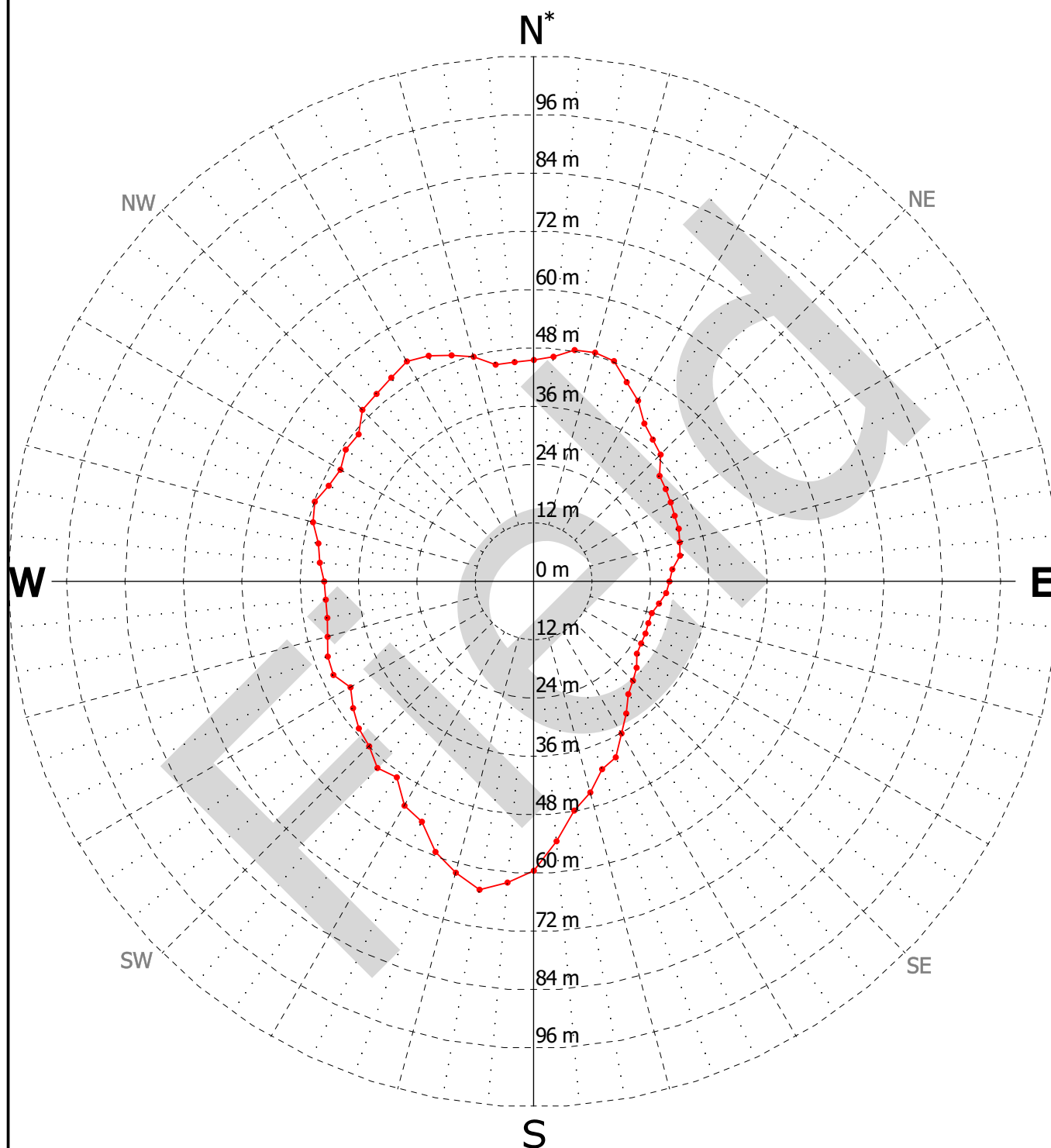
CLIENTE : BRASKEM
DATA : 25/03/2024

CAVIDADE : M#09 & 12 (POÇO : 09ED)
OPERAÇÃO Nº : 2



SEÇÃO HORIZONTAL
971 m (TVD : 966 m)

ESCALA 1/1200



— Operação nº 2024 - 1

Max raio	: 64.29 m
Orientação máximo raio*	: N190
Superfície	: 5956.54 m ²
Máxima distância	: 112.85 m

*Todas as seções estão orientadas para o Norte Geográfico.

Dedinação Magnética = -31.8°

Os resultados apresentados nesse relatório de campo não foram revisados ou validados e não são, desta forma, definitivos. eles não podem, em nenhum caso, ser utilizados como suporte de interpretação e devem ser considerados apenas como à título indicativo. a empresa FLODIM se afasta de toda e qualquer responsabilidade no uso dessas informações temporárias para fins de tomada de decisão



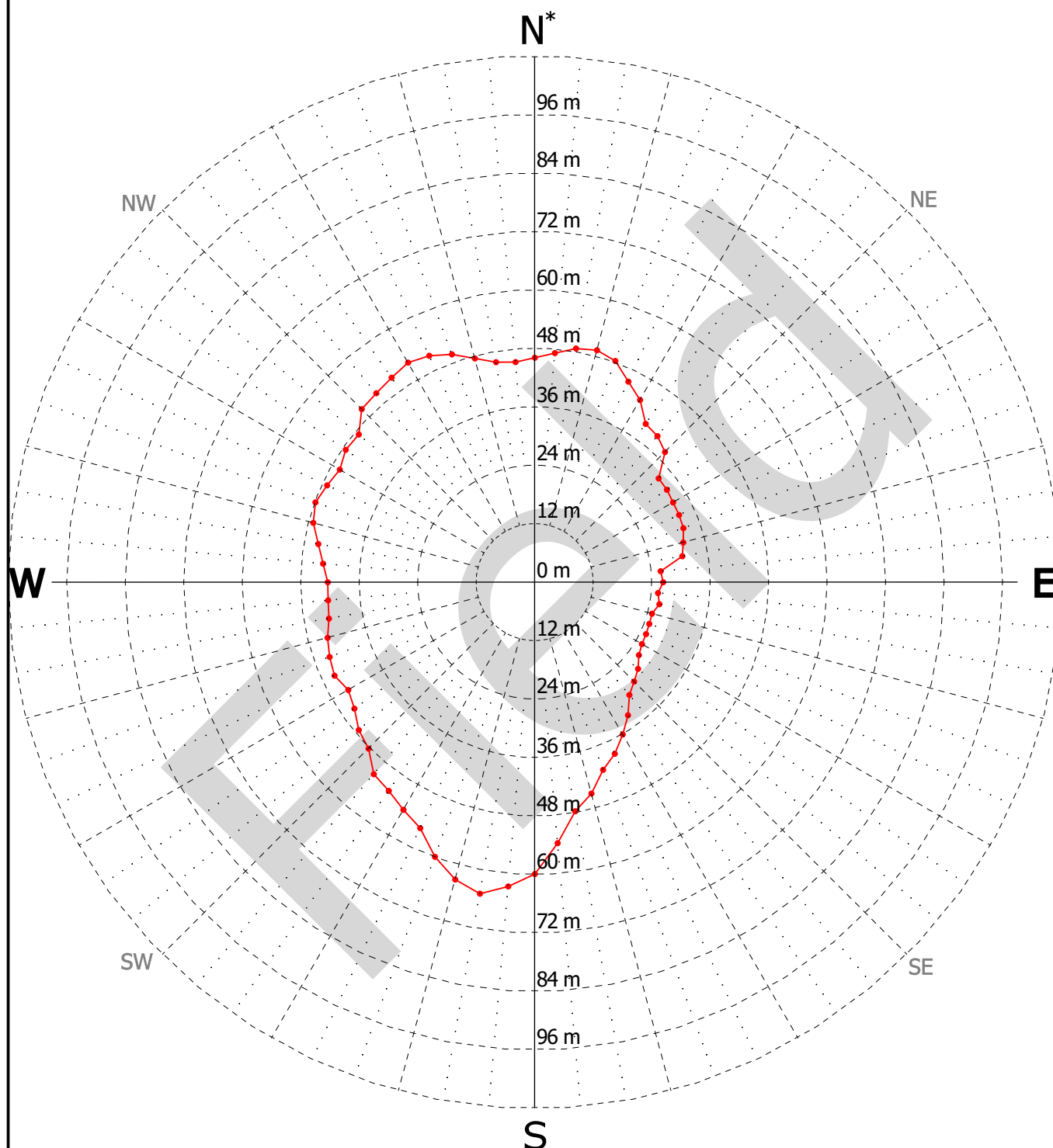
CLIENTE : BRASKEM
DATA : 25/03/2024

CAVIDADE : M#09 & 12 (POÇO : 09ED)
OPERAÇÃO Nº : 2



SEÇÃO HORIZONTAL
972 m (TVD : 967 m)

ESCALA 1/1200



— Operação nº 2024 - 1

Max raio	: 64.87 m
Orientação máximo raio*	: N190
Superfície	: 6019.61 m ²
Máxima distância	: 114.04 m

*Todas as seções estão orientadas para o Norte Geográfico.

Dedinação Magnética = -31.8°

Os resultados apresentados nesse relatório de campo não foram revisados ou validados e não são, desta forma, definitivos. eles não podem, em nenhum caso, ser utilizados como suporte de interpretação e devem ser considerados apenas como à título indicativo. a empresa FLODIM se afasta de toda e qualquer responsabilidade no uso dessas informações temporárias para fins de tomada de decisão



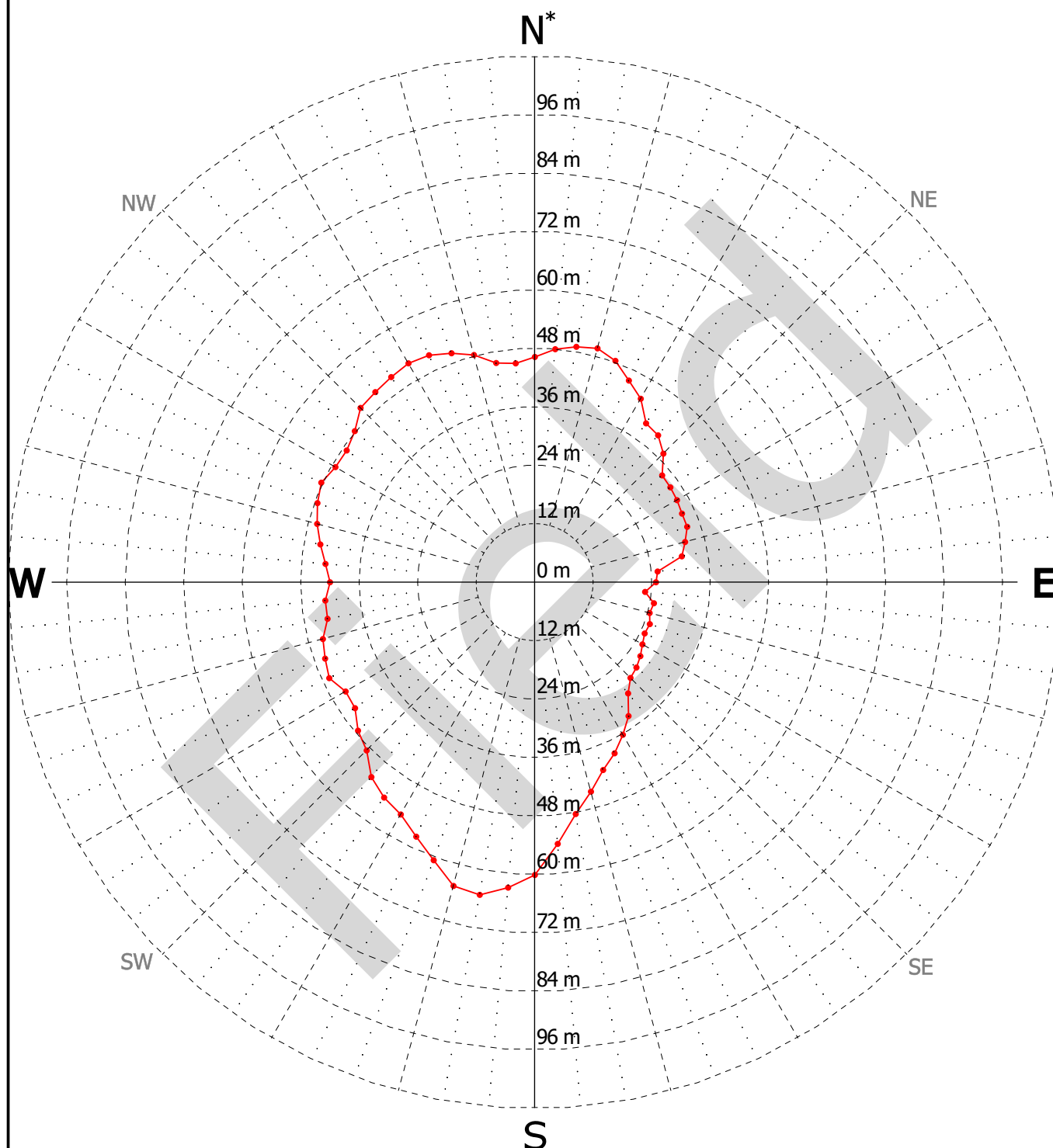
CLIENTE : BRASKEM
DATA : 25/03/2024

CAVIDADE : M#09 & 12 (POÇO : 09ED)
OPERAÇÃO Nº : 2



SEÇÃO HORIZONTAL
973 m (TVD : 968 m)

ESCALA 1/1200



— Operação nº 2024 - 1

Max raio	: 65.11 m
Orientação máximo raio*	: N190
Superfície	: 6095.78 m ²
Máxima distância	: 114.68 m

*Todas as seções estão orientadas para o Norte Geográfico.

Dedinação Magnética = -31.8°

Os resultados apresentados nesse relatório de campo não foram revisados ou validados e não são, desta forma, definitivos. eles não podem, em nenhum caso, ser utilizados como suporte de interpretação e devem ser considerados apenas como à título indicativo. a empresa FLODIM se afasta de toda e qualquer responsabilidade no uso dessas informações temporárias para fins de tomada de decisão



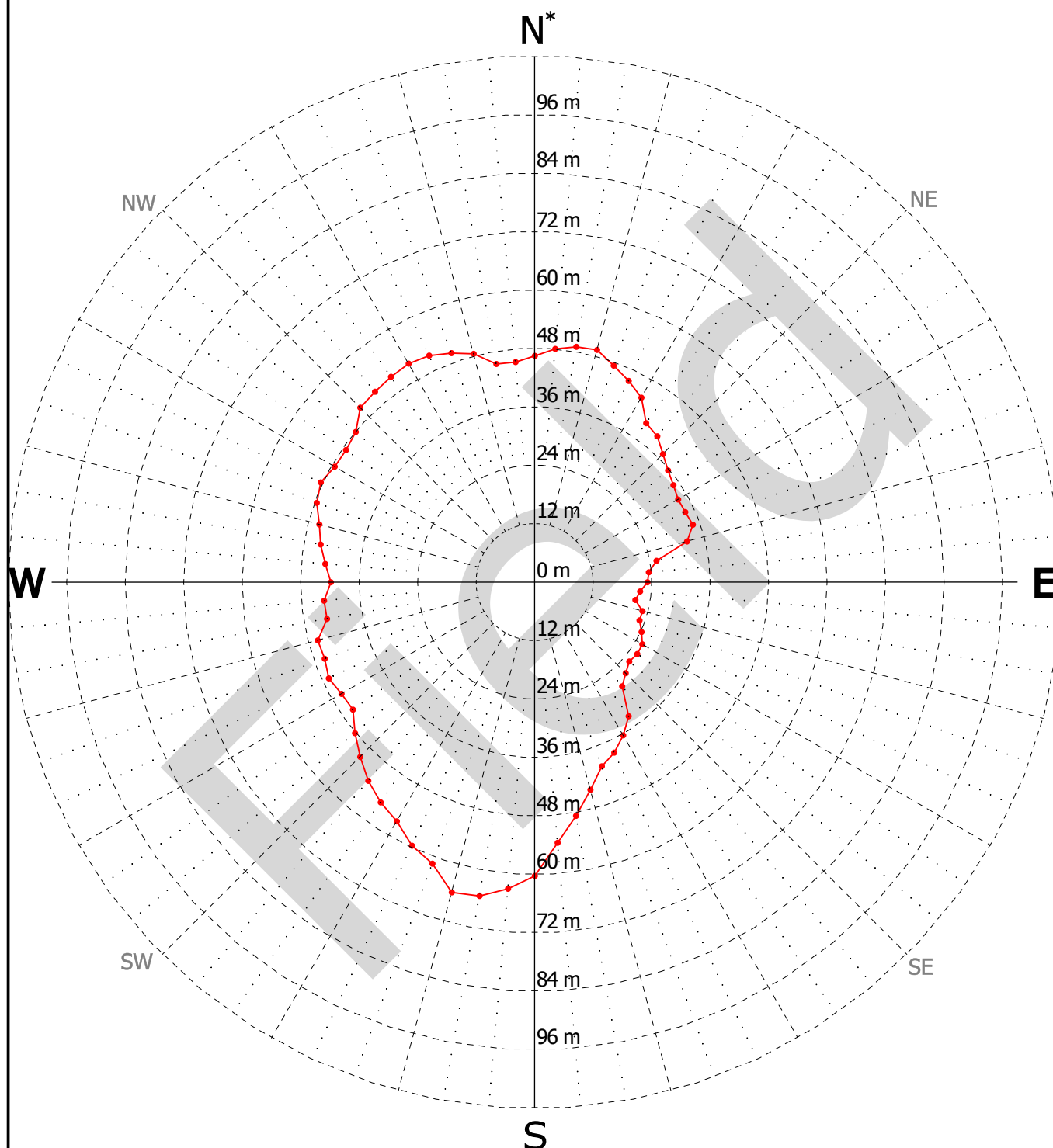
CLIENTE : BRASKEM
DATA : 25/03/2024

CAVIDADE : M#09 & 12 (POÇO : 09ED)
OPERAÇÃO Nº : 2



SEÇÃO HORIZONTAL
974 m (TVD : 969 m)

ESCALA 1/1200



— Operação nº 2024 - 1

Max raio	: 65.86 m
Orientação máximo raio*	: N195
Superfície	: 6115.51 m ²
Máxima distância	: 115.20 m

*Todas as seções estão orientadas para o Norte Geográfico.

Dedinação Magnética = -31.8°

Os resultados apresentados nesse relatório de campo não foram revisados ou validados e não são, desta forma, definitivos. eles não podem, em nenhum caso, ser utilizados como suporte de interpretação e devem ser considerados apenas como à título indicativo. a empresa FLODIM se afasta de toda e qualquer responsabilidade no uso dessas informações temporárias para fins de tomada de decisão



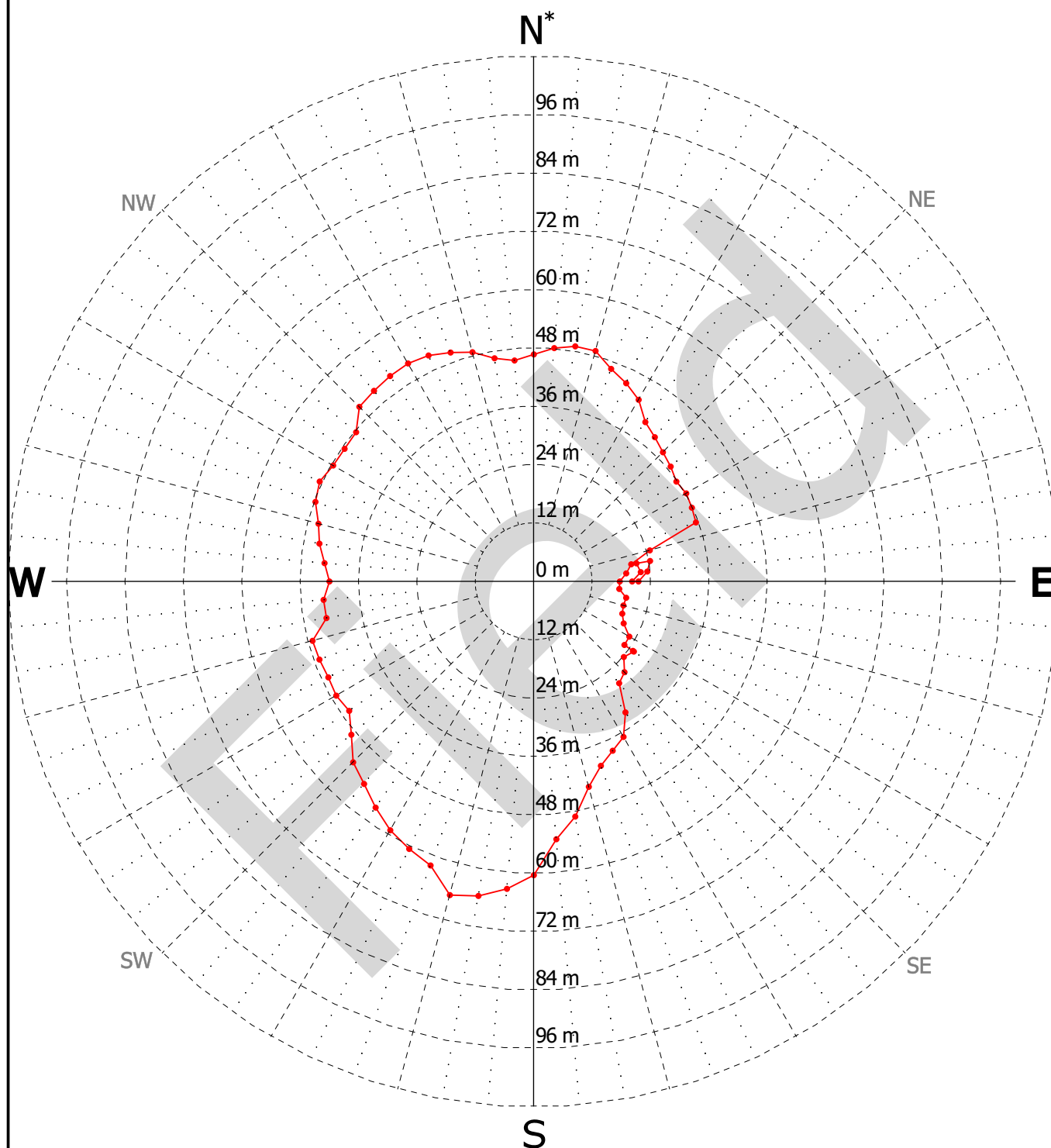
CLIENTE : BRASKEM
DATA : 25/03/2024

CAVIDADE : M#09 & 12 (POÇO : 09ED)
OPERAÇÃO Nº : 2



SEÇÃO HORIZONTAL
975 m (TVD : 970 m)

ESCALA 1/1200



— Operação nº 2024 - 1

Max raio	: 66.69 m
Orientação máximo raio*	: N195
Superfície	: 6119.00 m ²
Máxima distância	: 115.70 m

*Todas as seções estão orientadas para o Norte Geográfico.

Dedinação Magnética = -31.8°

Os resultados apresentados nesse relatório de campo não foram revisados ou validados e não são, desta forma, definitivos. eles não podem, em nenhum caso, ser utilizados como suporte de interpretação e devem ser considerados apenas como à título indicativo. a empresa FLODIM se afasta de toda e qualquer responsabilidade no uso dessas informações temporárias para fins de tomada de decisão



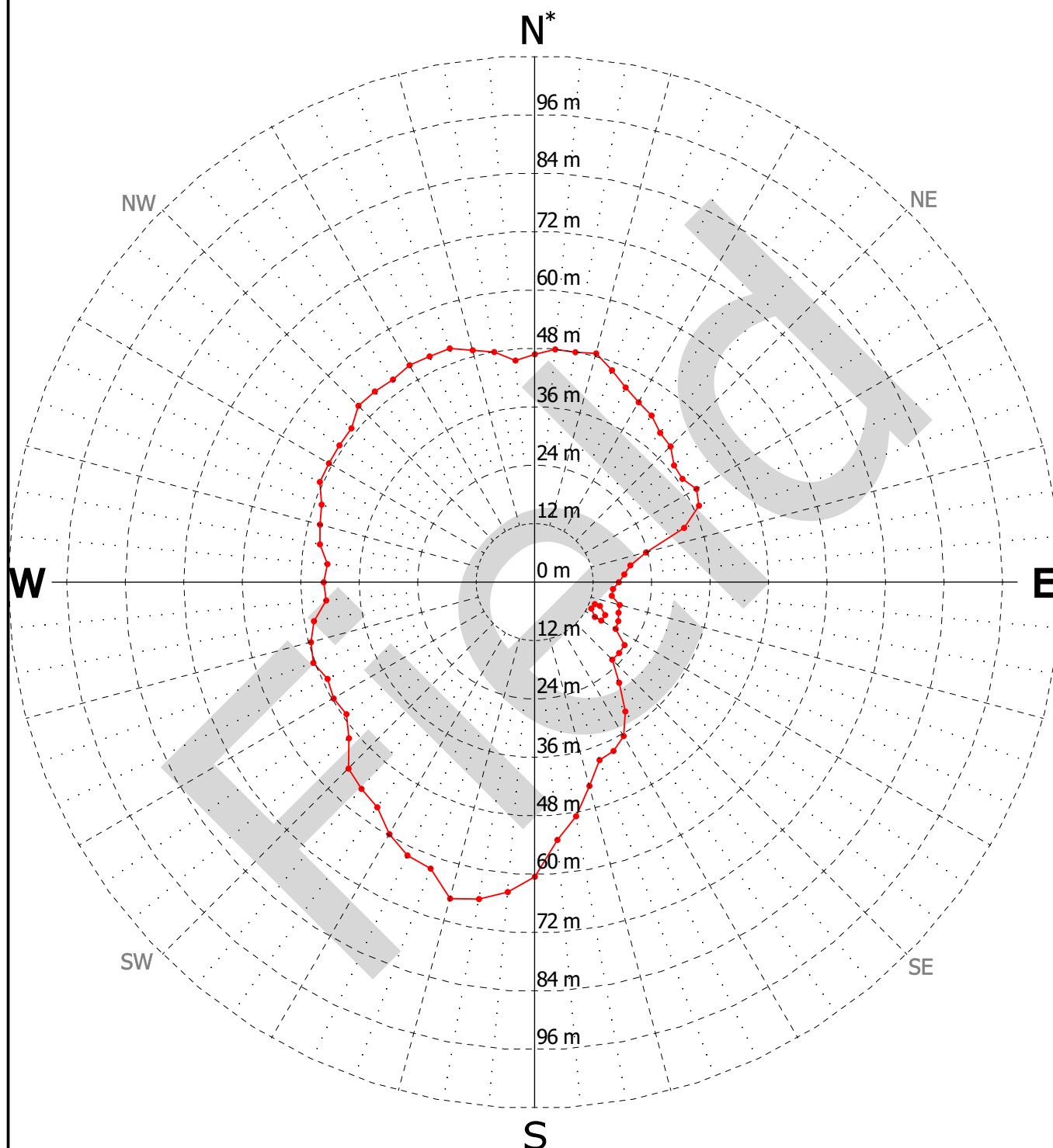
CLIENTE : BRASKEM
DATA : 25/03/2024

CAVIDADE : M#09 & 12 (POÇO : 09ED)
OPERAÇÃO Nº : 2



SEÇÃO HORIZONTAL
976 m (TVD : 971 m)

ESCALA 1/1200



— Operação nº 2024 - 1

Max raio	: 67.18 m
Orientação máximo raio*	: N195
Superfície	: 6151.32 m ²
Máxima distância	: 115.79 m

*Todas as seções estão orientadas para o Norte Geográfico.

Dedinação Magnética = -31.8°

Os resultados apresentados nesse relatório de campo não foram revisados ou validados e não são, desta forma, definitivos. eles não podem, em nenhum caso, ser utilizados como suporte de interpretação e devem ser considerados apenas como à título indicativo. a empresa FLODIM se afasta de toda e qualquer responsabilidade no uso dessas informações temporárias para fins de tomada de decisão



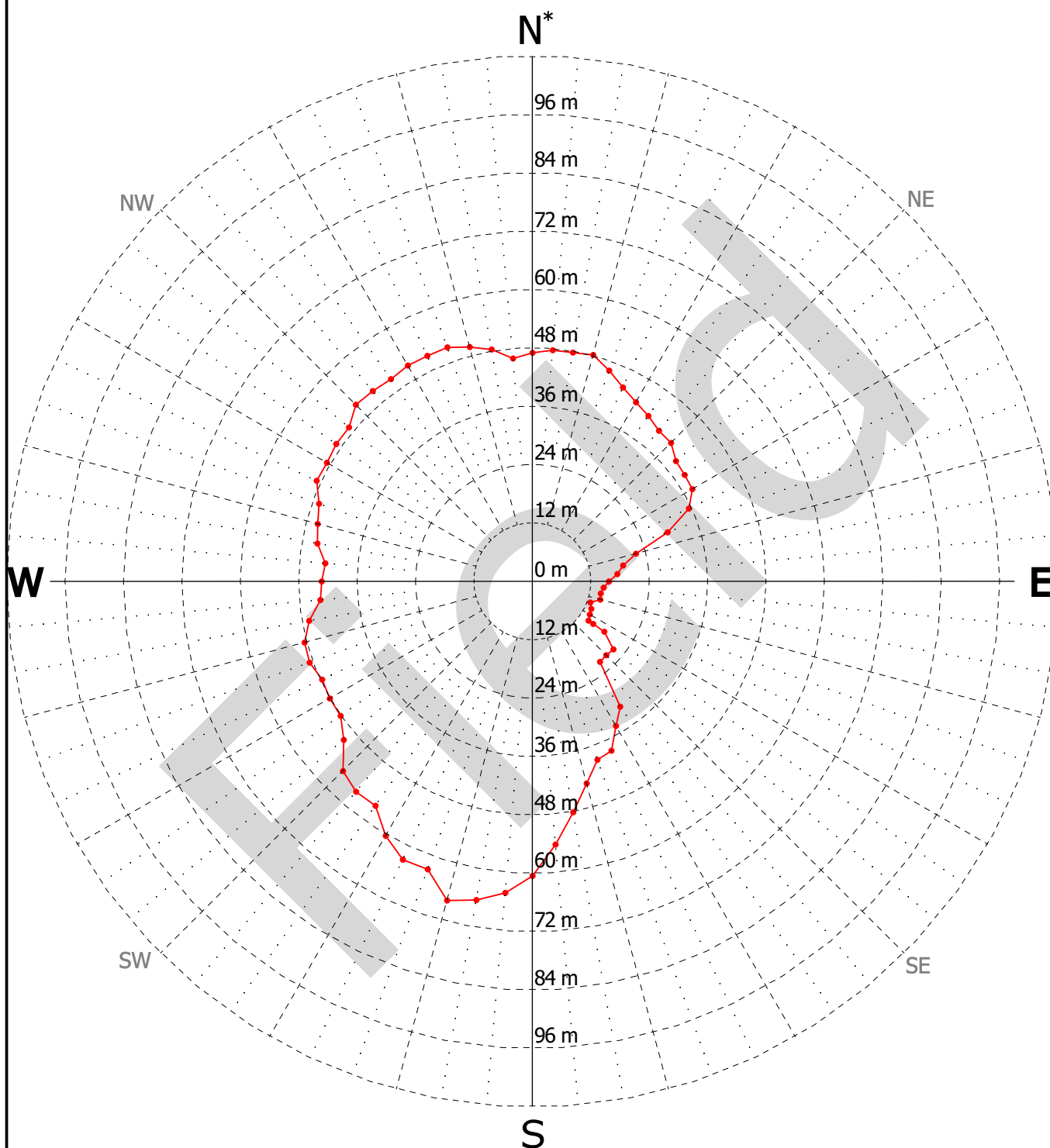
CLIENTE : BRASKEM
DATA : 25/03/2024

CAVIDADE : M#09 & 12 (POÇO : 09ED)
OPERAÇÃO Nº : 2



SEÇÃO HORIZONTAL
977 m (TVD : 972 m)

ESCALA 1/1200



— Operação nº 2024 - 1

Max raio	: 67.85 m
Orientação máximo raio*	: N195
Superfície	: 6138.85 m ²
Máxima distância	: 116.01 m

*Todas as seções estão orientadas para o Norte Geográfico.

Dedinação Magnética = -31.8°

Os resultados apresentados nesse relatório de campo não foram revisados ou validados e não são, desta forma, definitivos. eles não podem, em nenhum caso, ser utilizados como suporte de interpretação e devem ser considerados apenas como à título indicativo. a empresa FLODIM se afasta de toda e qualquer responsabilidade no uso dessas informações temporárias para fins de tomada de decisão



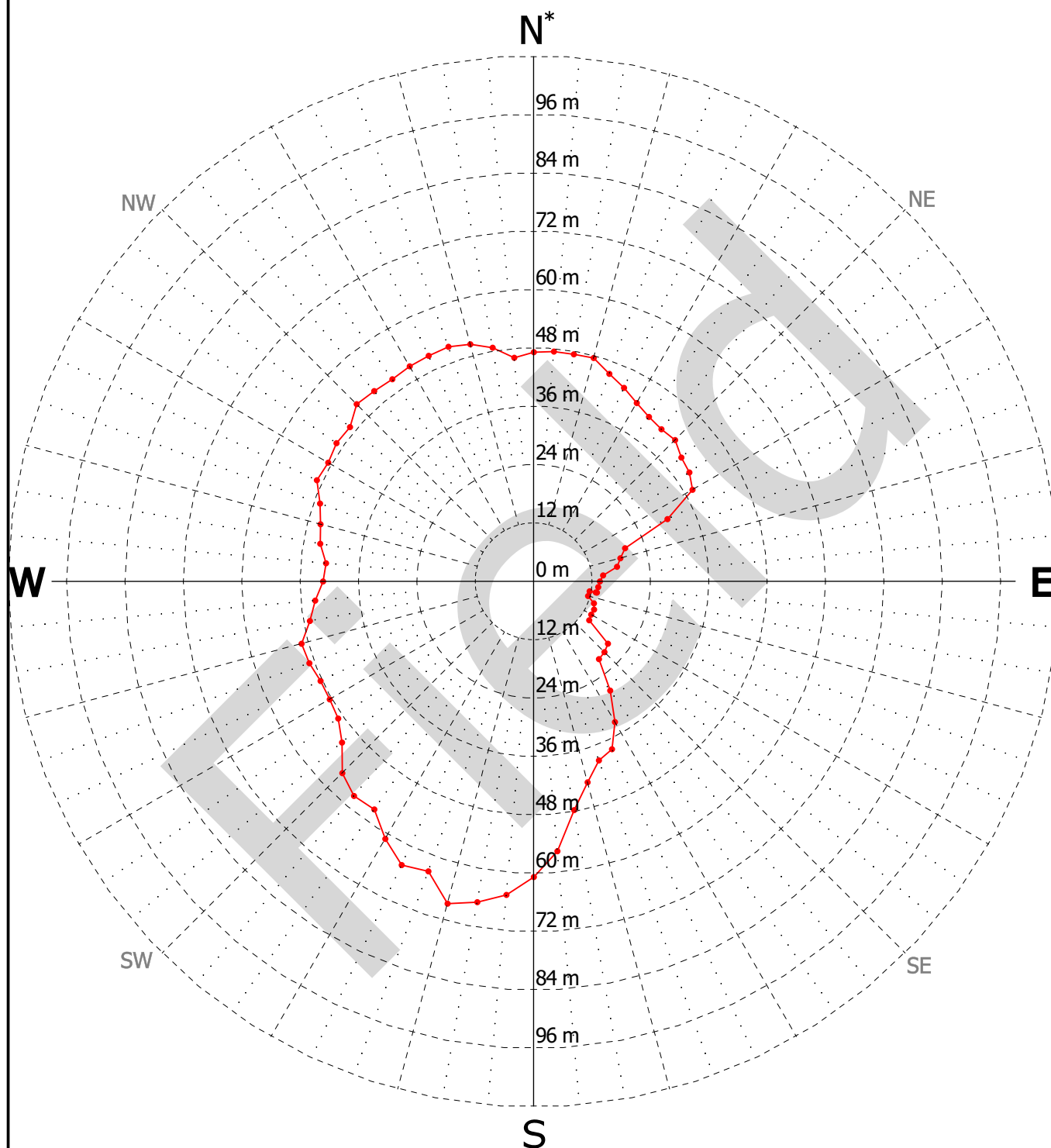
CLIENTE : BRASKEM
DATA : 25/03/2024

CAVIDADE : M#09 & 12 (POÇO : 09ED)
OPERAÇÃO Nº : 2



SEÇÃO HORIZONTAL
978 m (TVD : 973 m)

ESCALA 1/1200



— Operação nº 2024 - 1

Max raio	: 68.51 m
Orientação máximo raio*	: N195
Superfície	: 6127.82 m ²
Máxima distância	: 116.03 m

*Todas as seções estão orientadas para o Norte Geográfico.

Dedinação Magnética = -31.8°

Os resultados apresentados nesse relatório de campo não foram revisados ou validados e não são, desta forma, definitivos. eles não podem, em nenhum caso, ser utilizados como suporte de interpretação e devem ser considerados apenas como à título indicativo. a empresa FLODIM se afasta de toda e qualquer responsabilidade no uso dessas informações temporárias para fins de tomada de decisão



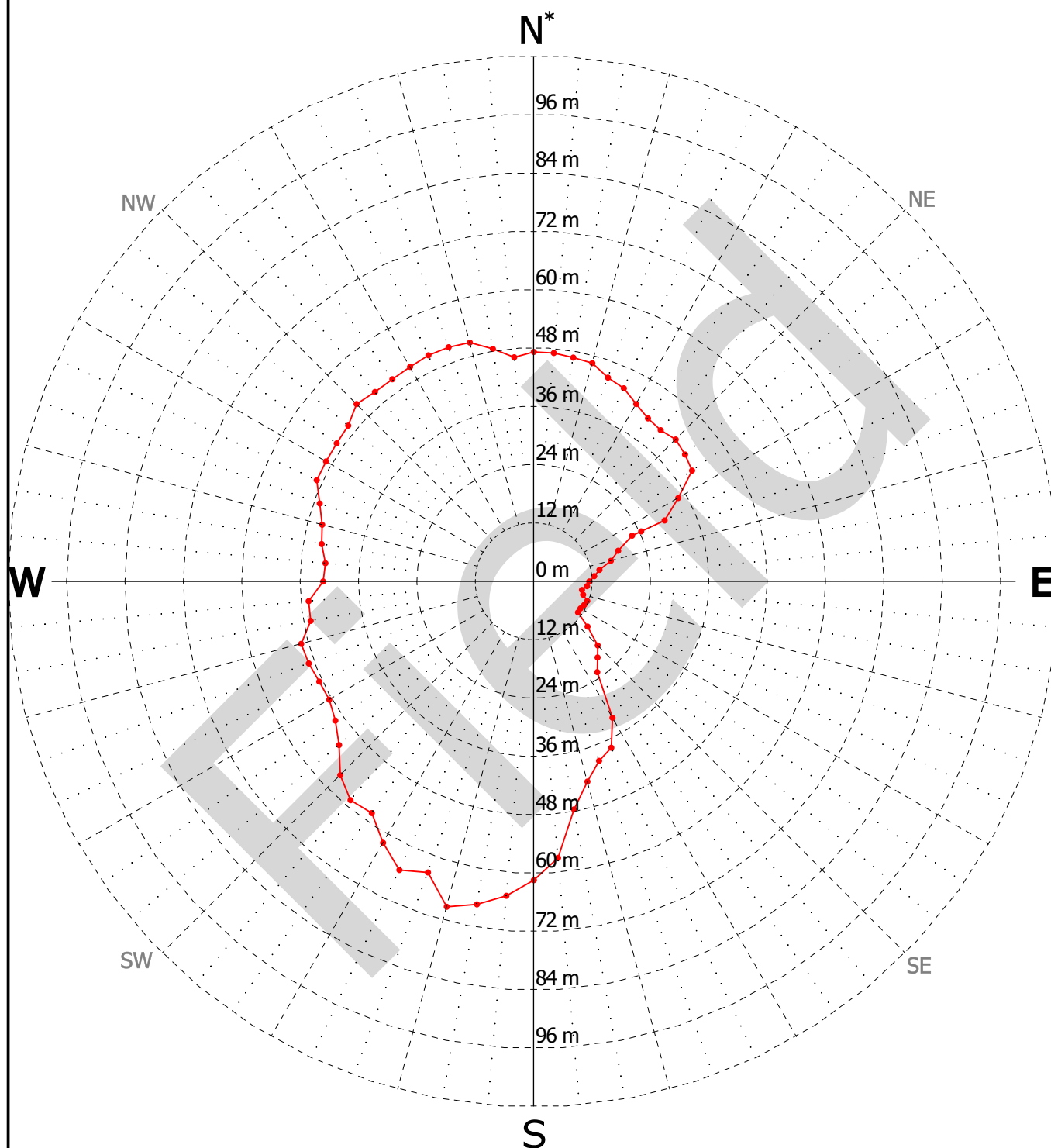
CLIENTE : BRASKEM
DATA : 25/03/2024

CAVIDADE : M#09 & 12 (POÇO : 09ED)
OPERAÇÃO Nº : 2



SEÇÃO HORIZONTAL
979 m (TVD : 974 m)

ESCALA 1/1200



— Operação nº 2024 - 1

Max raio	: 69.18 m
Orientação máximo raio*	: N195
Superfície	: 6101.31 m ²
Máxima distância	: 116.00 m

*Todas as seções estão orientadas para o Norte Geográfico.

Dedinação Magnética = -31.8°

Os resultados apresentados nesse relatório de campo não foram revisados ou validados e não são, desta forma, definitivos. eles não podem, em nenhum caso, ser utilizados como suporte de interpretação e devem ser considerados apenas como à título indicativo. a empresa FLODIM se afasta de toda e qualquer responsabilidade no uso dessas informações temporárias para fins de tomada de decisão



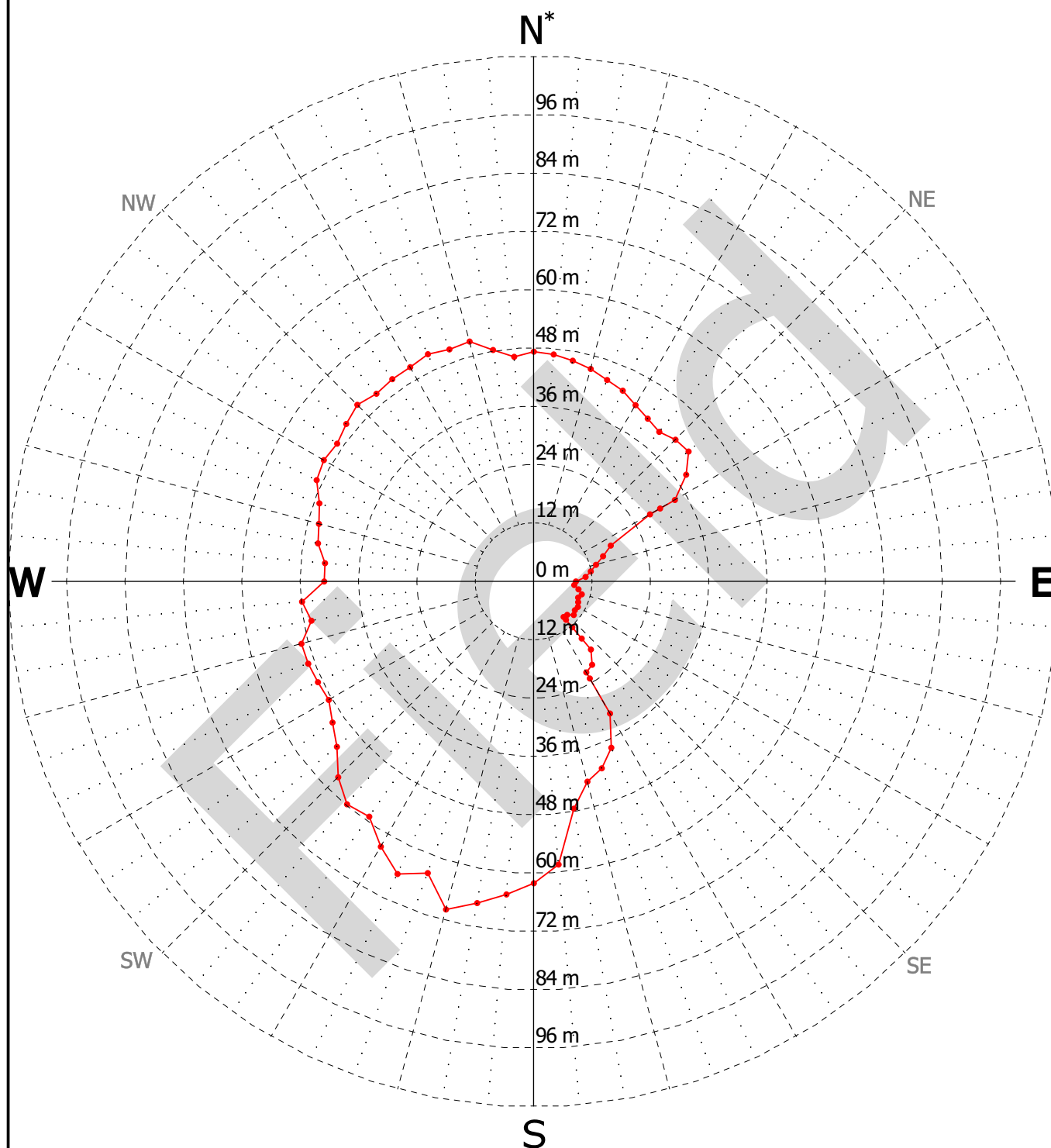
CLIENTE : BRASKEM
DATA : 25/03/2024

CAVIDADE : M#09 & 12 (POÇO : 09ED)
OPERAÇÃO Nº : 2



SEÇÃO HORIZONTAL
980 m (TVD : 975 m)

ESCALA 1/1200



— Operação nº 2024 - 1

Max raio	: 69.76 m
Orientação máximo raio*	: N195
Superfície	: 6051.14 m ²
Máxima distância	: 116.77 m

*Todas as seções estão orientadas para o Norte Geográfico.

Dedinação Magnética = -31.8°

Os resultados apresentados nesse relatório de campo não foram revisados ou validados e não são, desta forma, definitivos. eles não podem, em nenhum caso, ser utilizados como suporte de interpretação e devem ser considerados apenas como à título indicativo. a empresa FLODIM se afasta de toda e qualquer responsabilidade no uso dessas informações temporárias para fins de tomada de decisão



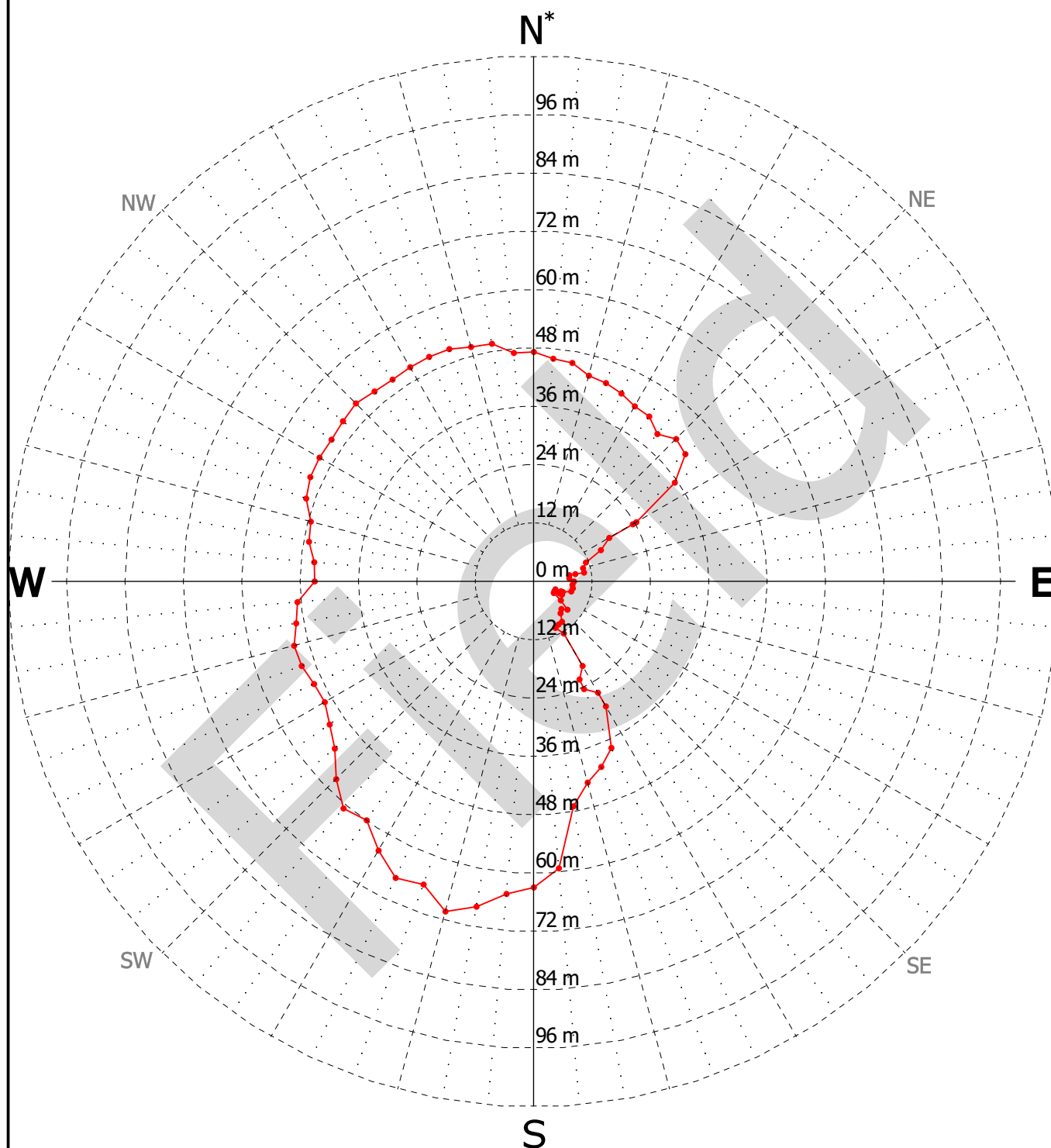
CLIENTE : BRASKEM
DATA : 25/03/2024

CAVIDADE : M#09 & 12 (POÇO : 09ED)
OPERAÇÃO Nº : 2



SEÇÃO HORIZONTAL
981 m (TVD : 976 m)

ESCALA 1/1200



— Operação nº 2024 - 1

Max raio	: 70.19 m
Orientação máximo raio*	: N195
Superfície	: 6089.88 m ²
Máxima distância	: 117.01 m

*Todas as seções estão orientadas para o Norte Geográfico.

Dedinação Magnética = -31.8°

Os resultados apresentados nesse relatório de campo não foram revisados ou validados e não são, desta forma, definitivos. eles não podem, em nenhum caso, ser utilizados como suporte de interpretação e devem ser considerados apenas como à título indicativo. a empresa FLODIM se afasta de toda e qualquer responsabilidade no uso dessas informações temporárias para fins de tomada de decisão



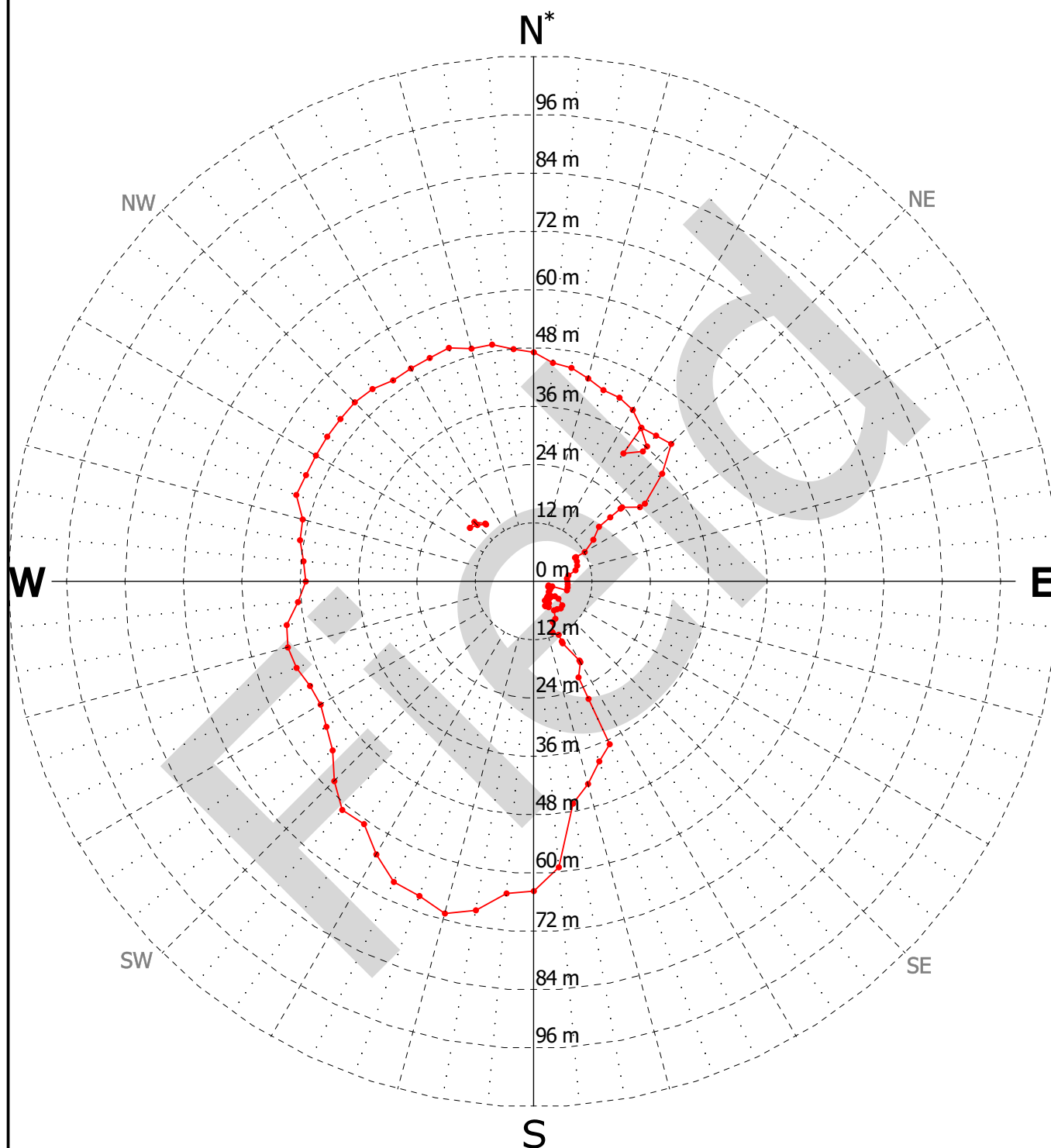
CLIENTE : BRASKEM
DATA : 25/03/2024

CAVIDADE : M#09 & 12 (POÇO : 09ED)
OPERAÇÃO Nº : 2



SEÇÃO HORIZONTAL
982 m (TVD : 977 m)

ESCALA 1/1200



— Operação nº 2024 - 1

Max raio	: 70.61 m
Orientação máximo raio*	: N195
Superfície	: 6034.98 m ²
Máxima distância	: 117.26 m

*Todas as seções estão orientadas para o Norte Geográfico.

Dedinação Magnética = -31.8°

Os resultados apresentados nesse relatório de campo não foram revisados ou validados e não são, desta forma, definitivos. eles não podem, em nenhum caso, ser utilizados como suporte de interpretação e devem ser considerados apenas como à título indicativo. a empresa FLODIM se afasta de toda e qualquer responsabilidade no uso dessas informações temporárias para fins de tomada de decisão



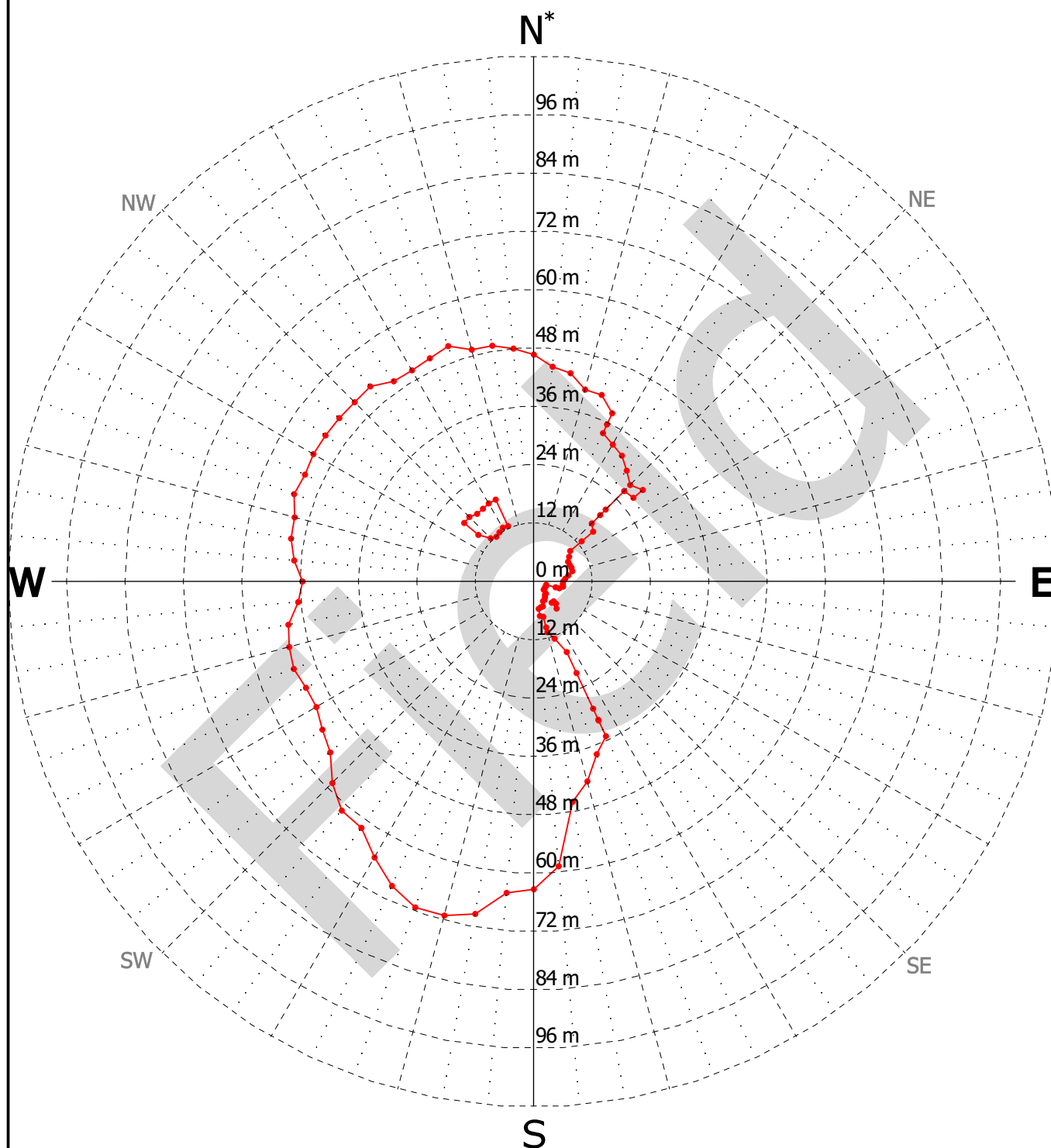
CLIENTE : BRASKEM
DATA : 25/03/2024

CAVIDADE : M#09 & 12 (POÇO : 09ED)
OPERAÇÃO Nº : 2



SEÇÃO HORIZONTAL
983 m (TVD : 978 m)

ESCALA 1/1200



— Operação nº 2024 - 1

Max raio	: 71.26 m
Orientação máximo raio*	: N200
Superfície	: 5846.23 m ²
Máxima distância	: 117.45 m

*Todas as seções estão orientadas para o Norte Geográfico.

Dedinação Magnética = -31.8°

Os resultados apresentados nesse relatório de campo não foram revisados ou validados e não são, desta forma, definitivos. eles não podem, em nenhum caso, ser utilizados como suporte de interpretação e devem ser considerados apenas como à título indicativo. a empresa FLODIM se afasta de toda e qualquer responsabilidade no uso dessas informações temporárias para fins de tomada de decisão



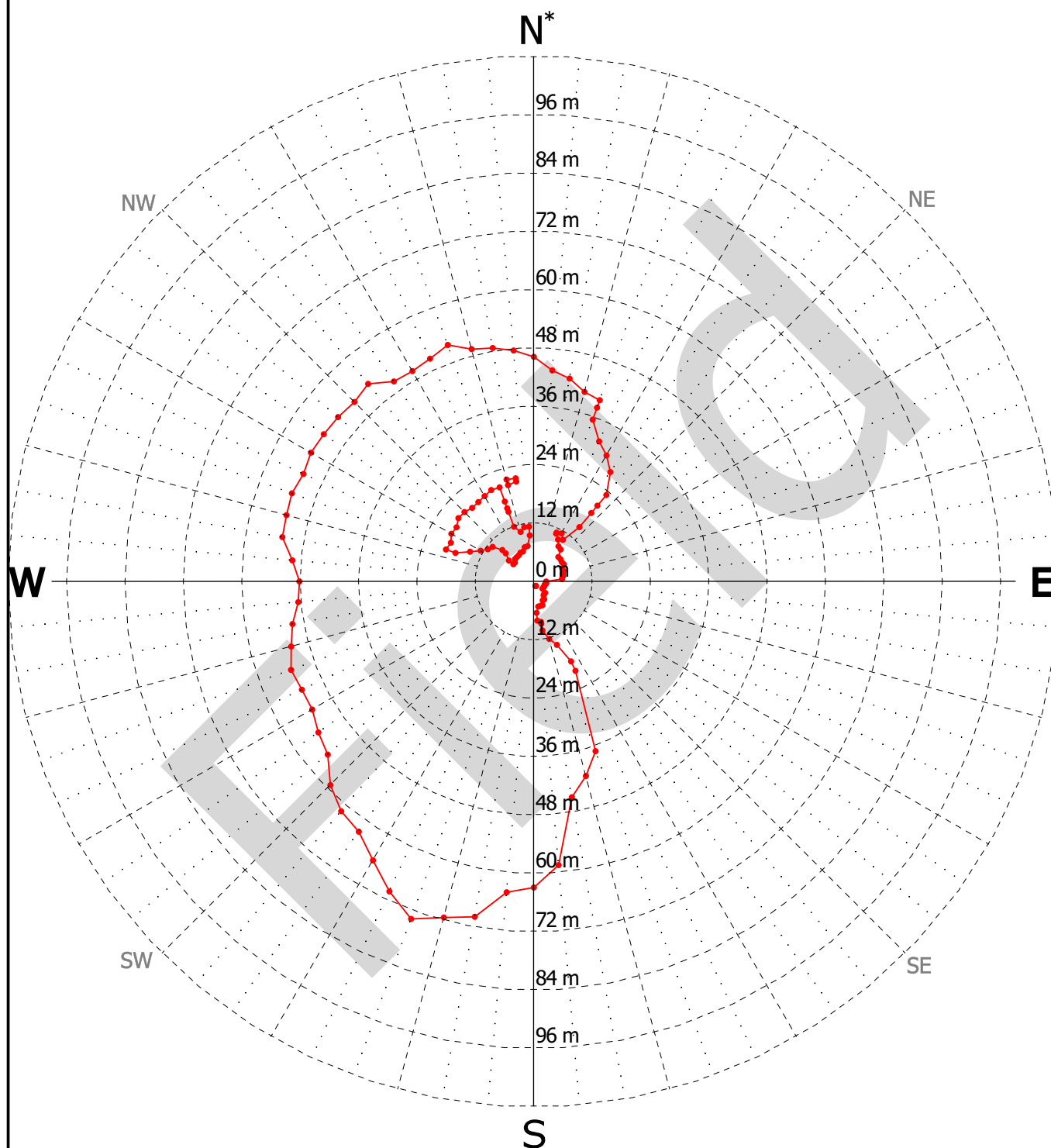
CLIENTE : BRASKEM
DATA : 25/03/2024

CAVIDADE : M#09 & 12 (POÇO : 09ED)
OPERAÇÃO Nº : 2



SEÇÃO HORIZONTAL
984 m (TVD : 979 m)

ESCALA 1/1200



— Operação nº 2024 - 1

Max raio	: 73.76 m
Orientação máximo raio*	: N200
Superfície	: 5657.53 m ²
Máxima distância	: 118.65 m

*Todas as seções estão orientadas para o Norte Geográfico.

Dedinação Magnética = -31.8°

Os resultados apresentados nesse relatório de campo não foram revisados ou validados e não são, desta forma, definitivos. eles não podem, em nenhum caso, ser utilizados como suporte de interpretação e devem ser considerados apenas como à título indicativo. a empresa FLODIM se afasta de toda e qualquer responsabilidade no uso dessas informações temporárias para fins de tomada de decisão



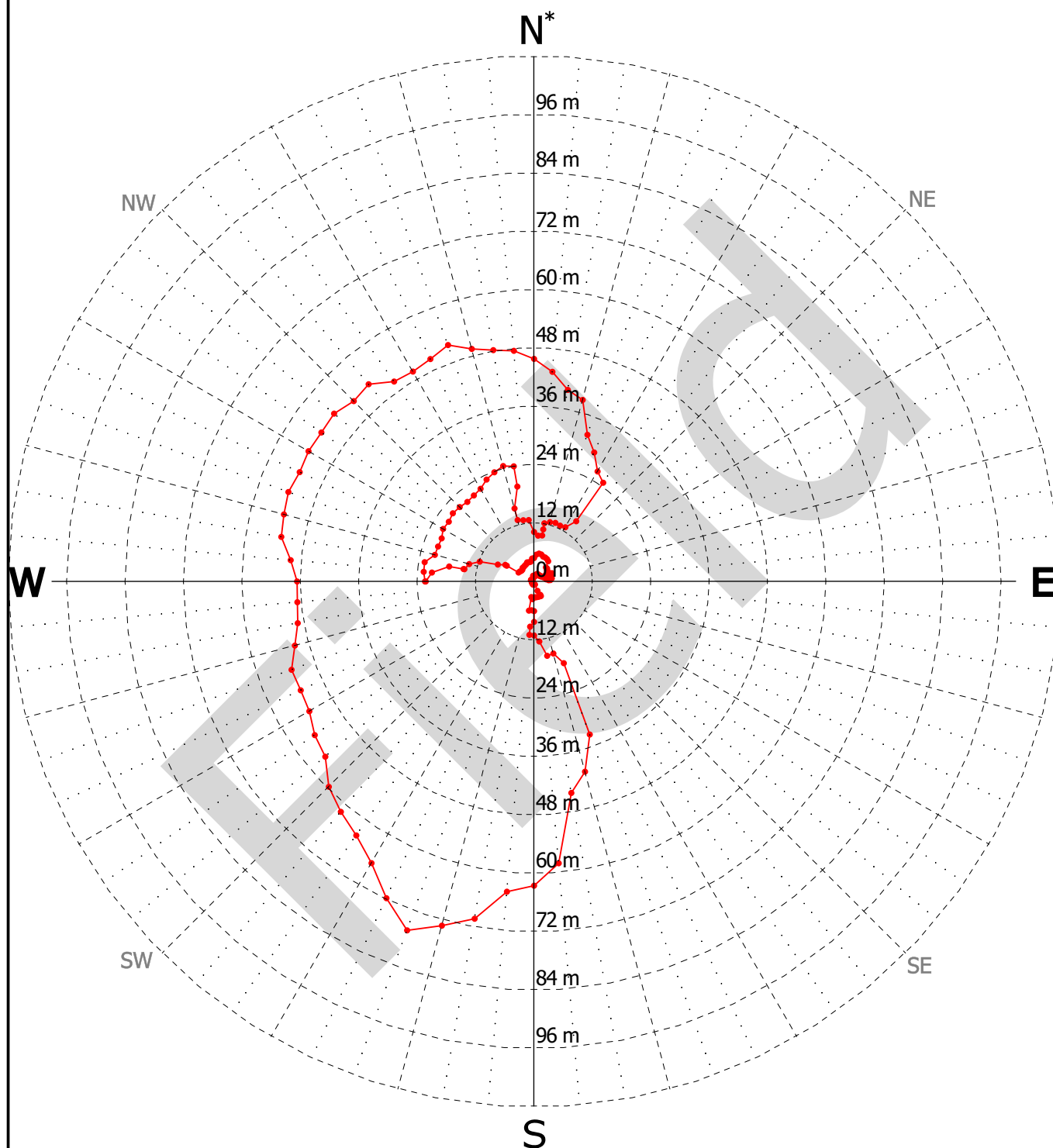
CLIENTE : BRASKEM
DATA : 25/03/2024

CAVIDADE : M#09 & 12 (POÇO : 09ED)
OPERAÇÃO Nº : 2



SEÇÃO HORIZONTAL
985 m (TVD : 980 m)

ESCALA 1/1200



— Operação nº 2024 - 1

Max raio	: 76.26 m
Orientação máximo raio*	: N200
Superfície	: 5395.68 m ²
Máxima distância	: 121.05 m

*Todas as seções estão orientadas para o Norte Geográfico.

Dedinação Magnética = -31.8°

Os resultados apresentados nesse relatório de campo não foram revisados ou validados e não são, desta forma, definitivos. eles não podem, em nenhum caso, ser utilizados como suporte de interpretação e devem ser considerados apenas como à título indicativo. a empresa FLODIM se afasta de toda e qualquer responsabilidade no uso dessas informações temporárias para fins de tomada de decisão



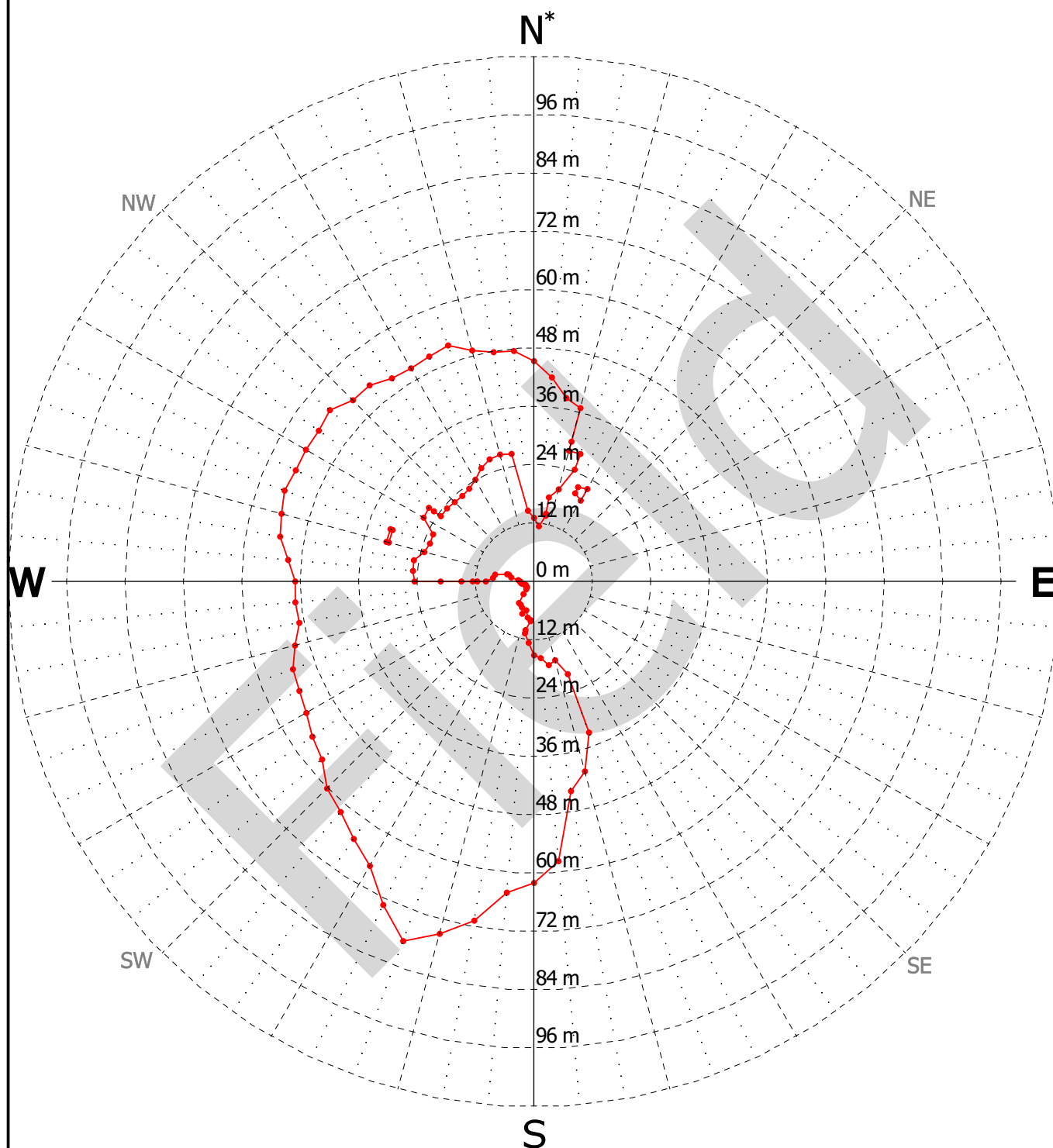
CLIENTE : BRASKEM
DATA : 25/03/2024

CAVIDADE : M#09 & 12 (POÇO : 09ED)
OPERAÇÃO Nº : 2



SEÇÃO HORIZONTAL
986 m (TVD : 981 m)

ESCALA 1/1200



— Operação nº 2024 - 1

Max raio	: 78.62 m
Orientação máximo raio*	: N200
Superfície	: 5139.14 m ²
Máxima distância	: 123.33 m

*Todas as seções estão orientadas para o Norte Geográfico.

Dedinação Magnética = -31.8°

Os resultados apresentados nesse relatório de campo não foram revisados ou validados e não são, desta forma, definitivos. eles não podem, em nenhum caso, ser utilizados como suporte de interpretação e devem ser considerados apenas como à título indicativo. a empresa FLODIM se afasta de toda e qualquer responsabilidade no uso dessas informações temporárias para fins de tomada de decisão



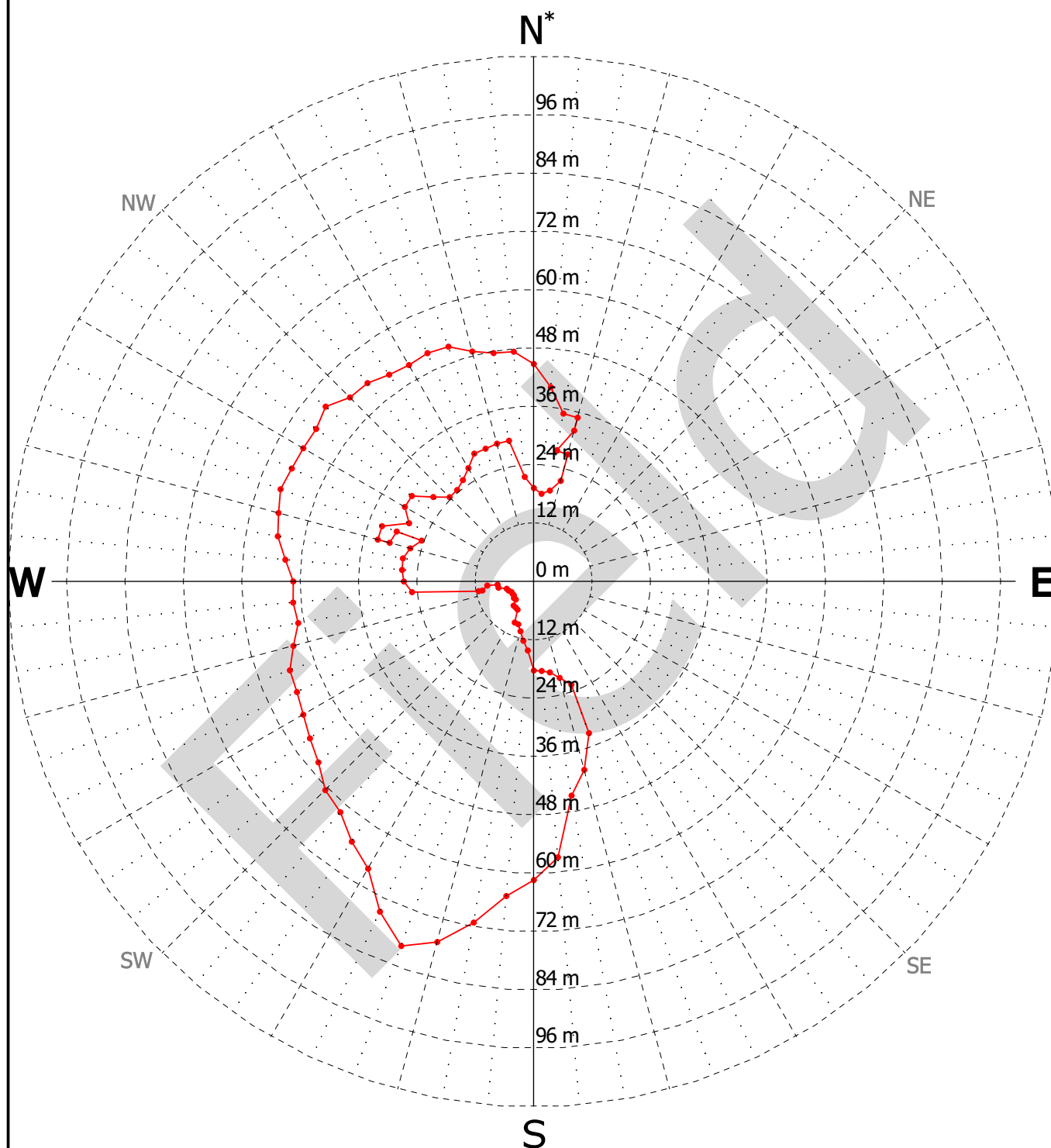
CLIENTE : BRASKEM
DATA : 25/03/2024

CAVIDADE : M#09 & 12 (POÇO : 09ED)
OPERAÇÃO Nº : 2



SEÇÃO HORIZONTAL
987 m (TVD : 982 m)

ESCALA 1/1200



— Operação nº 2024 - 1

Max raio	: 79.68 m
Orientação máximo raio*	: N200
Superfície	: 4945.59 m ²
Máxima distância	: 124.24 m

*Todas as seções estão orientadas para o Norte Geográfico.

Dedinação Magnética = -31.8°

Os resultados apresentados nesse relatório de campo não foram revisados ou validados e não são, desta forma, definitivos. eles não podem, em nenhum caso, ser utilizados como suporte de interpretação e devem ser considerados apenas como à título indicativo. a empresa FLODIM se afasta de toda e qualquer responsabilidade no uso dessas informações temporárias para fins de tomada de decisão



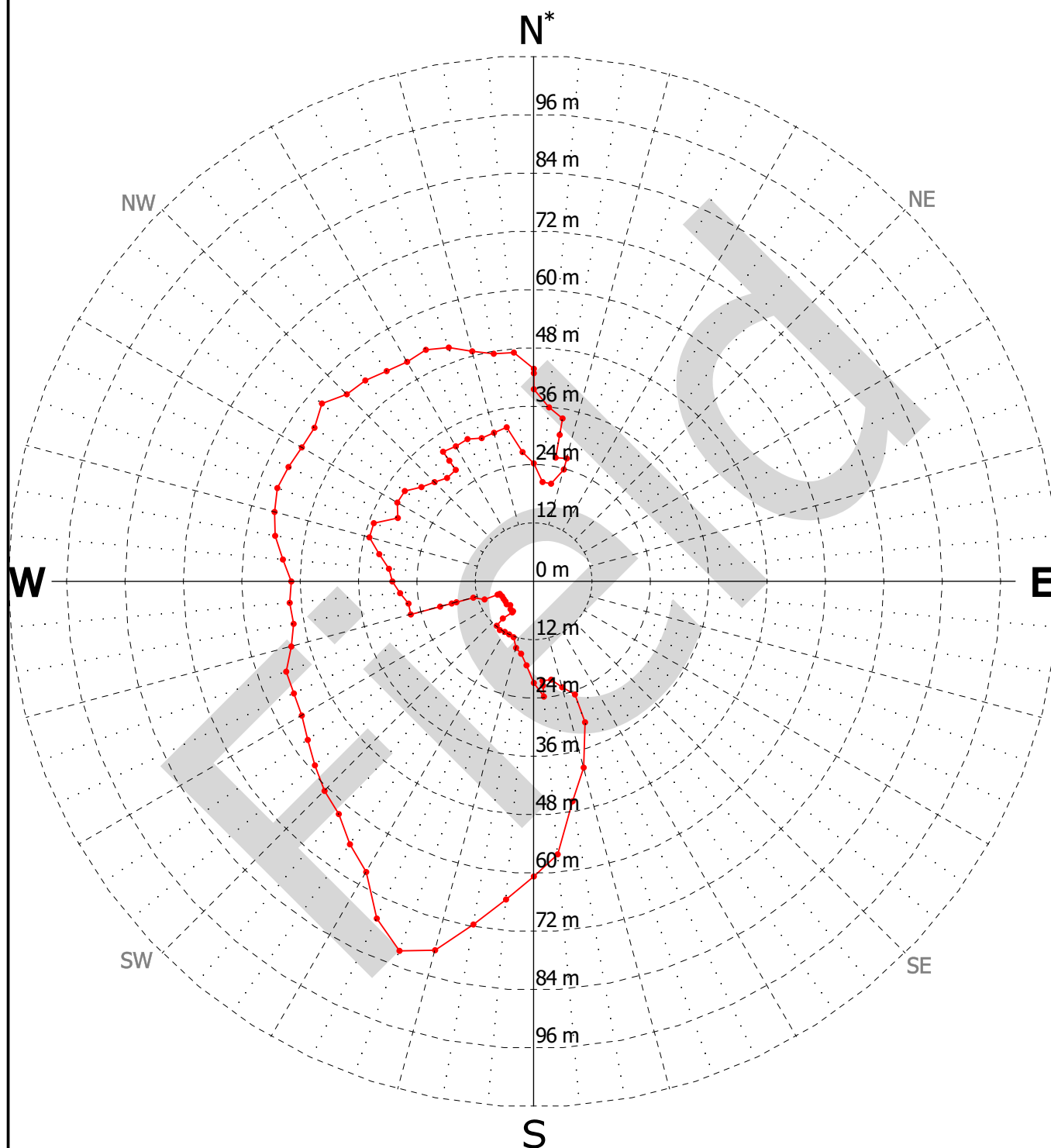
CLIENTE : BRASKEM
DATA : 25/03/2024

CAVIDADE : M#09 & 12 (POÇO : 09ED)
OPERAÇÃO Nº : 2



SEÇÃO HORIZONTAL
988 m (TVD : 983 m)

ESCALA 1/1200



— Operação nº 2024 - 1

Max raio	: 80.75 m
Orientação máximo raio*	: N200
Superfície	: 4719.42 m ²
Máxima distância	: 125.12 m

*Todas as seções estão orientadas para o Norte Geográfico.

Dedinação Magnética = -31.8°

Os resultados apresentados nesse relatório de campo não foram revisados ou validados e não são, desta forma, definitivos. eles não podem, em nenhum caso, ser utilizados como suporte de interpretação e devem ser considerados apenas como à título indicativo. a empresa FLODIM se afasta de toda e qualquer responsabilidade no uso dessas informações temporárias para fins de tomada de decisão



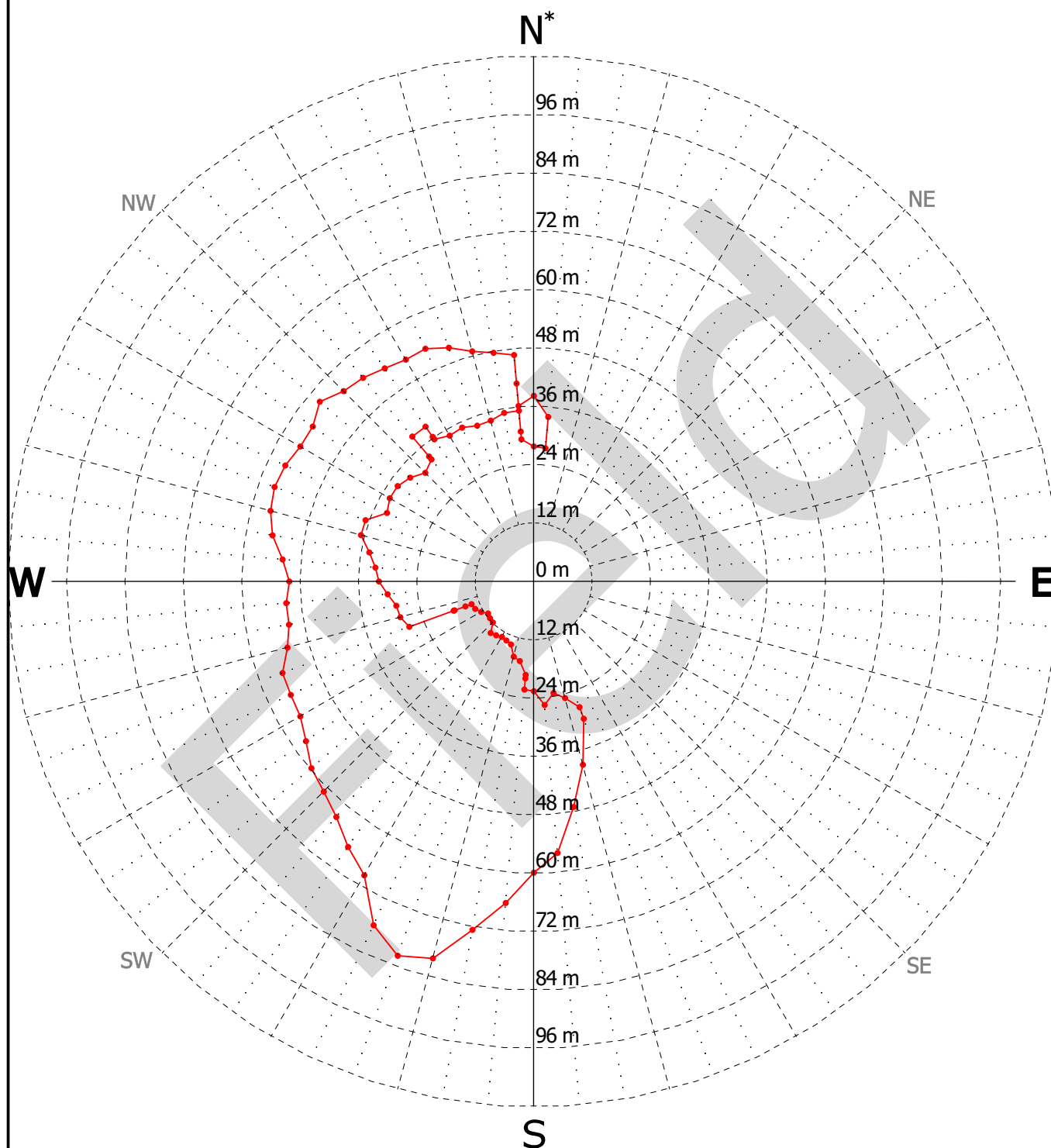
CLIENTE : BRASKEM
DATA : 25/03/2024

CAVIDADE : M#09 & 12 (POÇO : 09ED)
OPERAÇÃO Nº : 2



SEÇÃO HORIZONTAL
989 m (TVD : 984 m)

ESCALA 1/1200



— Operação nº 2024 - 1

Max raio	: 81.81 m
Orientação máximo raio*	: N200
Superfície	: 4464.58 m ²
Máxima distância	: 125.68 m

*Todas as seções estão orientadas para o Norte Geográfico.

Dedinação Magnética = -31.8°

Os resultados apresentados nesse relatório de campo não foram revisados ou validados e não são, desta forma, definitivos. eles não podem, em nenhum caso, ser utilizados como suporte de interpretação e devem ser considerados apenas como à título indicativo. a empresa FLODIM se afasta de toda e qualquer responsabilidade no uso dessas informações temporárias para fins de tomada de decisão



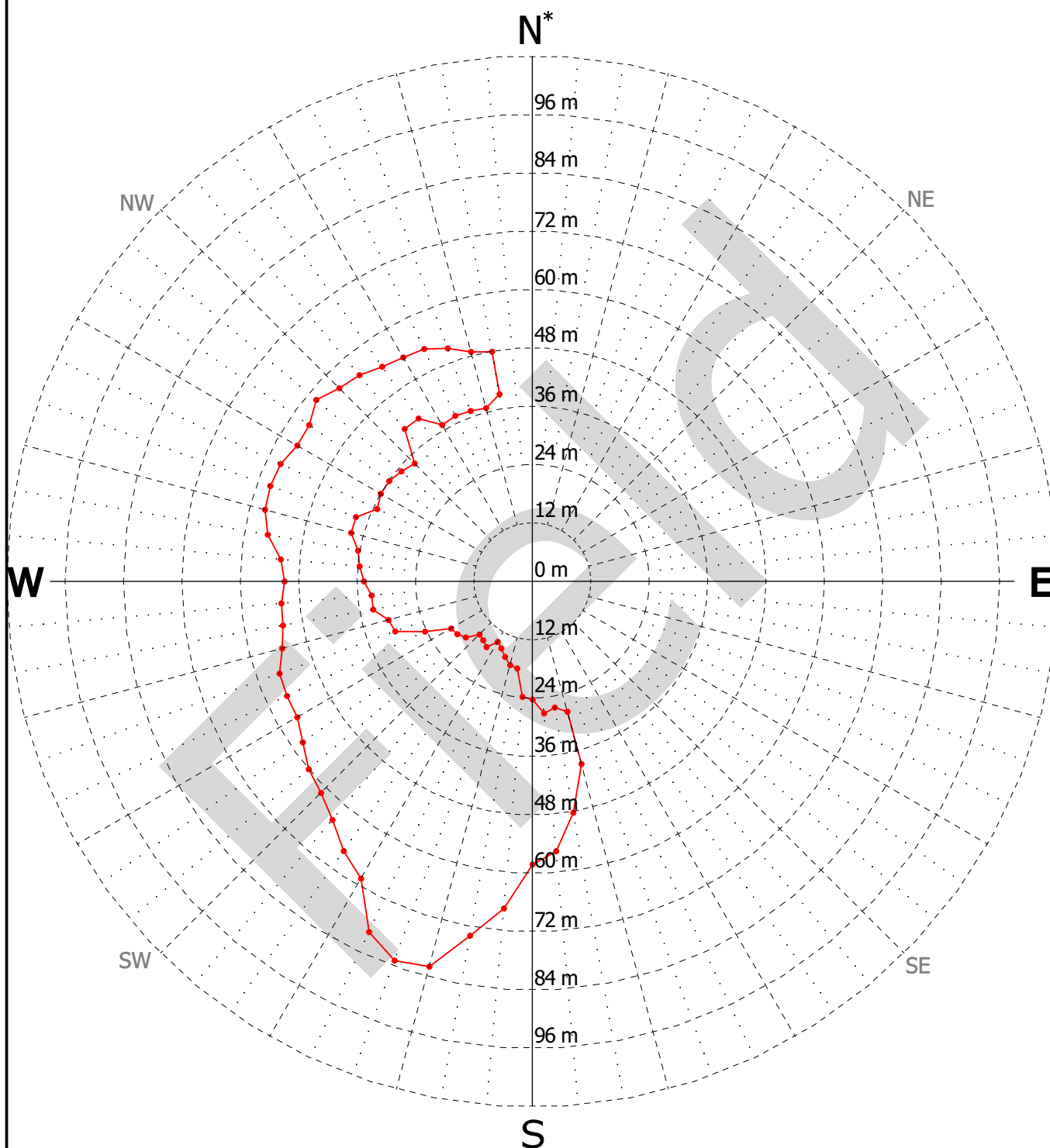
CLIENTE : BRASKEM
DATA : 25/03/2024

CAVIDADE : M#09 & 12 (POÇO : 09ED)
OPERAÇÃO Nº : 2



SEÇÃO HORIZONTAL
990 m (TVD : 985 m)

ESCALA 1/1200



— Operação nº 2024 - 1

Max raio	: 82.88 m
Orientação máximo raio*	: N200
Superfície	: 4196.10 m ²
Máxima distância	: 127.04 m

*Todas as seções estão orientadas para o Norte Geográfico.

Dedinação Magnética = -31.8°

Os resultados apresentados nesse relatório de campo não foram revisados ou validados e não são, desta forma, definitivos. eles não podem, em nenhum caso, ser utilizados como suporte de interpretação e devem ser considerados apenas como à título indicativo. a empresa FLODIM se afasta de toda e qualquer responsabilidade no uso dessas informações temporárias para fins de tomada de decisão



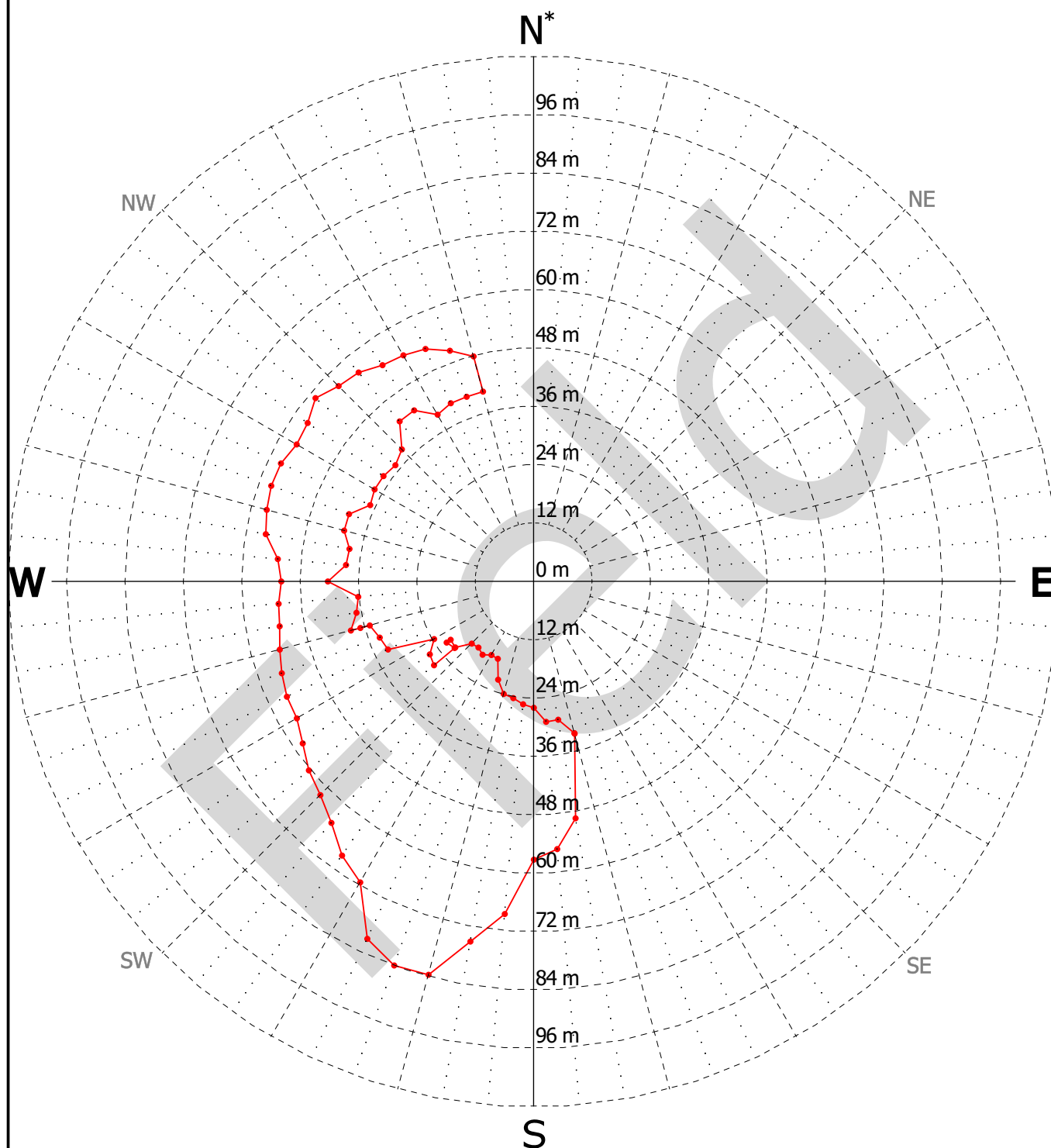
CLIENTE : BRASKEM
DATA : 25/03/2024

CAVIDADE : M#09 & 12 (POÇO : 09ED)
OPERAÇÃO Nº : 2



SEÇÃO HORIZONTAL
991 m (TVD : 986 m)

ESCALA 1/1200



— Operação nº 2024 - 1

Max raio	: 83.94 m
Orientação máximo raio*	: N200
Superfície	: 3937.67 m ²
Máxima distância	: 128.55 m

*Todas as seções estão orientadas para o Norte Geográfico.

Dedinação Magnética = -31.8°

Os resultados apresentados nesse relatório de campo não foram revisados ou validados e não são, desta forma, definitivos. eles não podem, em nenhum caso, ser utilizados como suporte de interpretação e devem ser considerados apenas como à título indicativo. a empresa FLODIM se afasta de toda e qualquer responsabilidade no uso dessas informações temporárias para fins de tomada de decisão



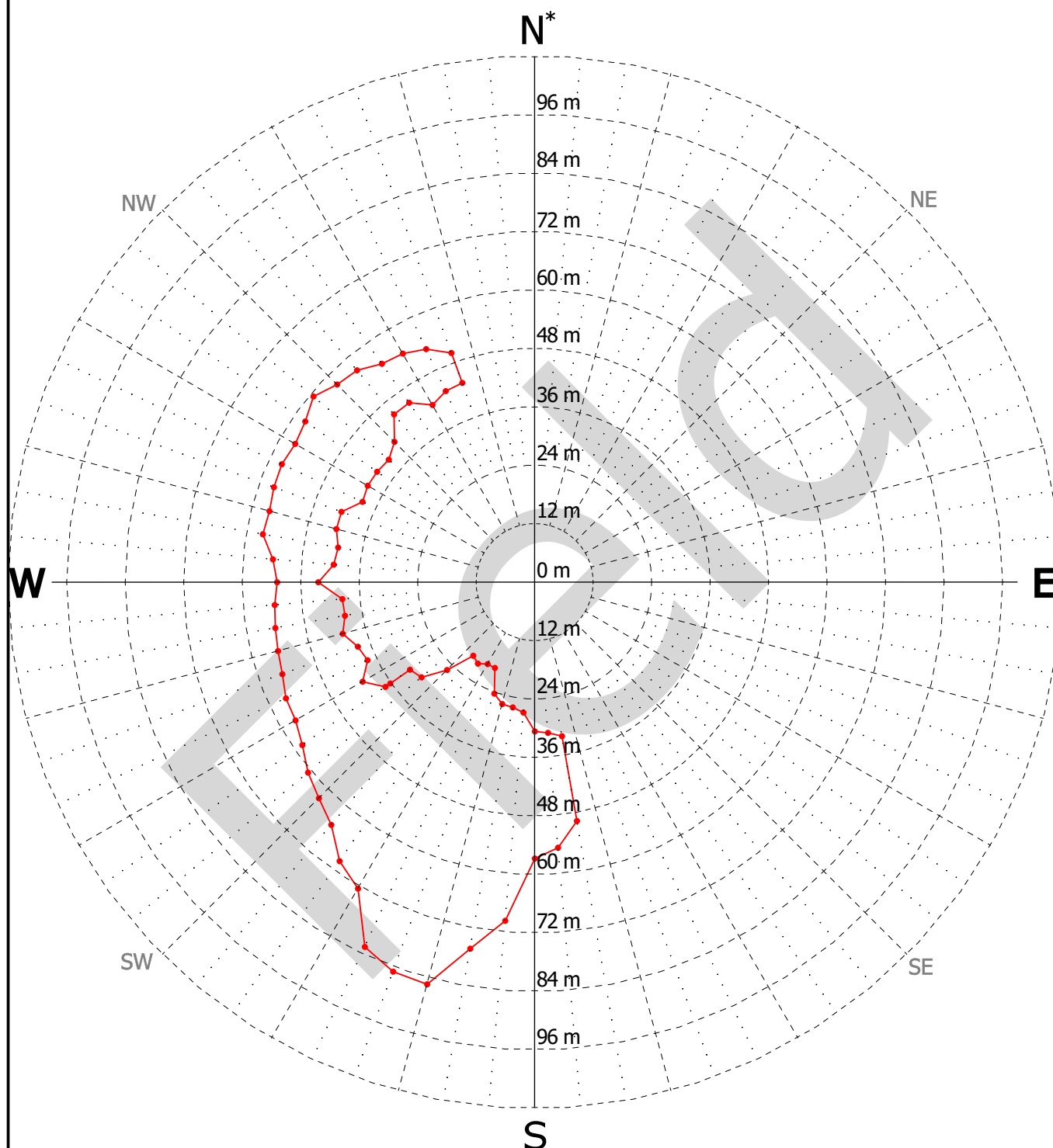
CLIENTE : BRASKEM
DATA : 25/03/2024

CAVIDADE : M#09 & 12 (POÇO : 09ED)
OPERAÇÃO Nº : 2



SEÇÃO HORIZONTAL
992 m (TVD : 987 m)

ESCALA 1/1200



— Operação nº 2024 - 1

Max raio	: 85.38 m
Orientação máximo raio*	: N195
Superfície	: 3653.58 m ²
Máxima distância	: 130.29 m

*Todas as seções estão orientadas para o Norte Geográfico.

Dedinação Magnética = -31.8°

Os resultados apresentados nesse relatório de campo não foram revisados ou validados e não são, desta forma, definitivos. eles não podem, em nenhum caso, ser utilizados como suporte de interpretação e devem ser considerados apenas como à título indicativo. a empresa FLODIM se afasta de toda e qualquer responsabilidade no uso dessas informações temporárias para fins de tomada de decisão



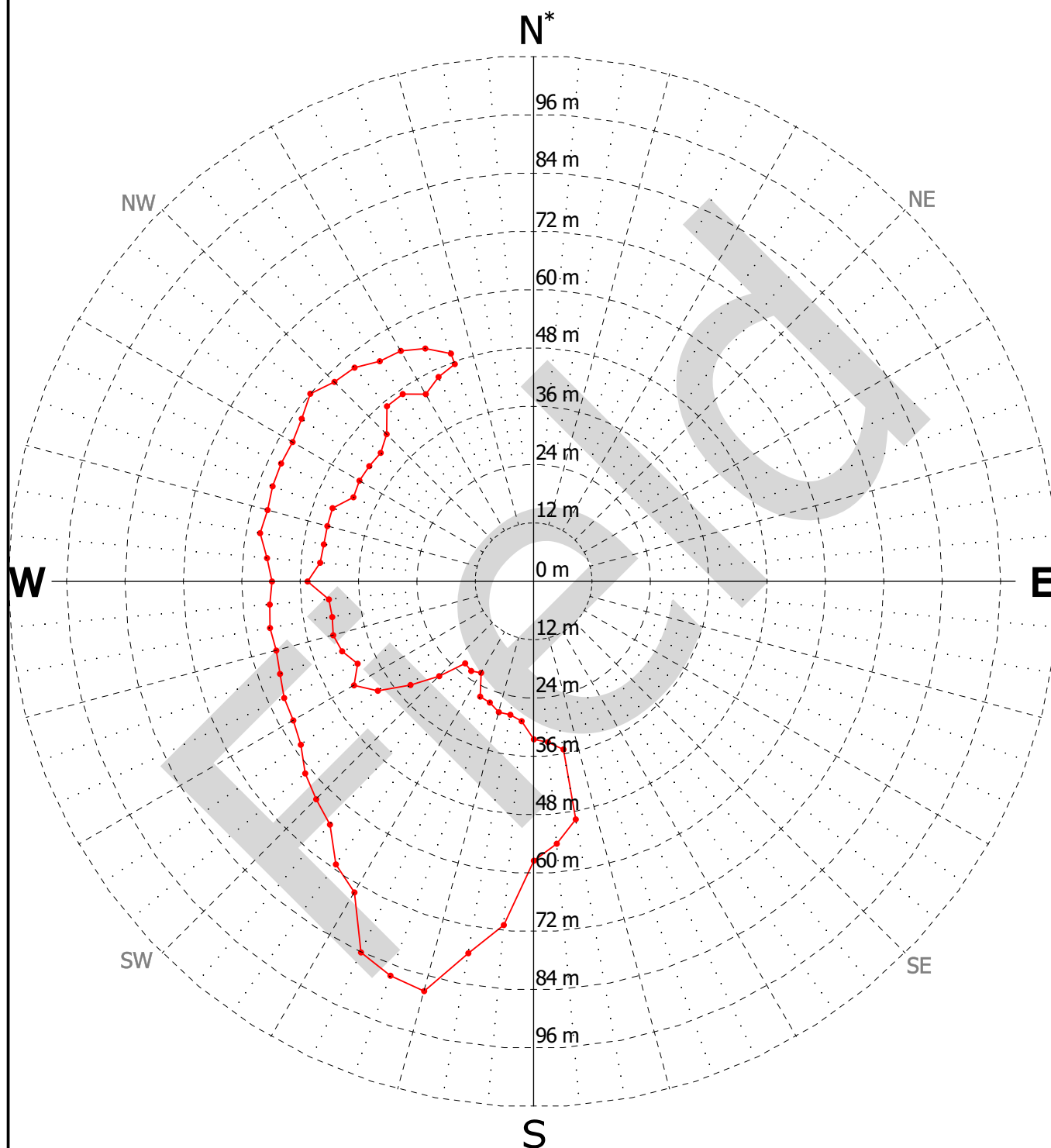
CLIENTE : BRASKEM
DATA : 25/03/2024

CAVIDADE : M#09 & 12 (POÇO : 09ED)
OPERAÇÃO Nº : 2



SEÇÃO HORIZONTAL
993 m (TVD : 988 m)

ESCALA 1/1200



— Operação nº 2024 - 1

Max raio	: 87.12 m
Orientação máximo raio*	: N195
Superfície	: 3517.42 m ²
Máxima distância	: 132.00 m

*Todas as seções estão orientadas para o Norte Geográfico.

Dedinação Magnética = -31.8°

Os resultados apresentados nesse relatório de campo não foram revisados ou validados e não são, desta forma, definitivos. eles não podem, em nenhum caso, ser utilizados como suporte de interpretação e devem ser considerados apenas como à título indicativo. a empresa FLODIM se afasta de toda e qualquer responsabilidade no uso dessas informações temporárias para fins de tomada de decisão



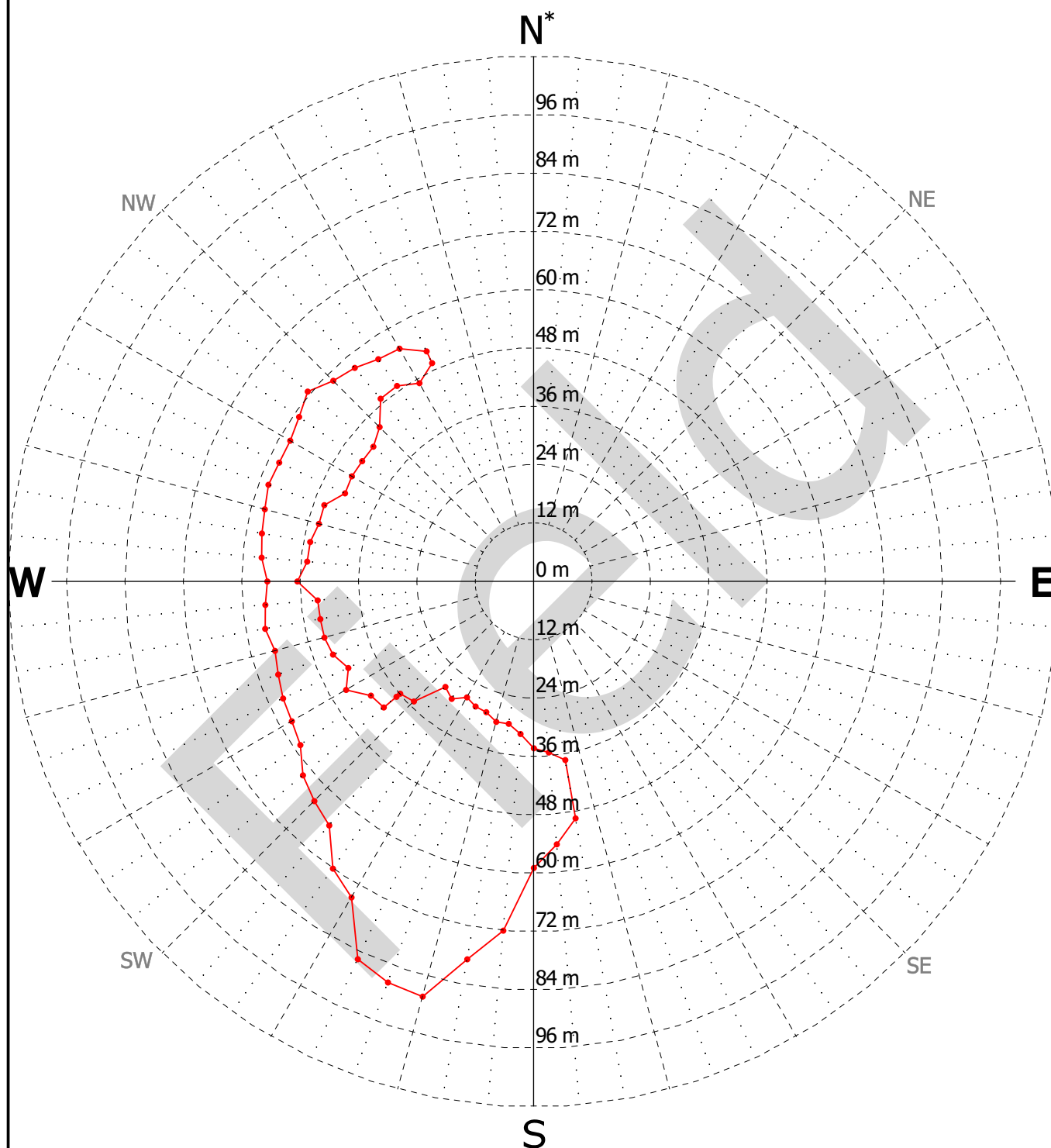
CLIENTE : BRASKEM
DATA : 25/03/2024

CAVIDADE : M#09 & 12 (POÇO : 09ED)
OPERAÇÃO Nº : 2



SEÇÃO HORIZONTAL
994 m (TVD : 989 m)

ESCALA 1/1200



— Operação nº 2024 - 1

Max raio	: 88.29 m
Orientação máximo raio*	: N195
Superfície	: 3334.61 m ²
Máxima distância	: 133.18 m

*Todas as seções estão orientadas para o Norte Geográfico.

Dedinação Magnética = -31.8°

Os resultados apresentados nesse relatório de campo não foram revisados ou validados e não são, desta forma, definitivos. eles não podem, em nenhum caso, ser utilizados como suporte de interpretação e devem ser considerados apenas como à título indicativo. a empresa FLODIM se afasta de toda e qualquer responsabilidade no uso dessas informações temporárias para fins de tomada de decisão



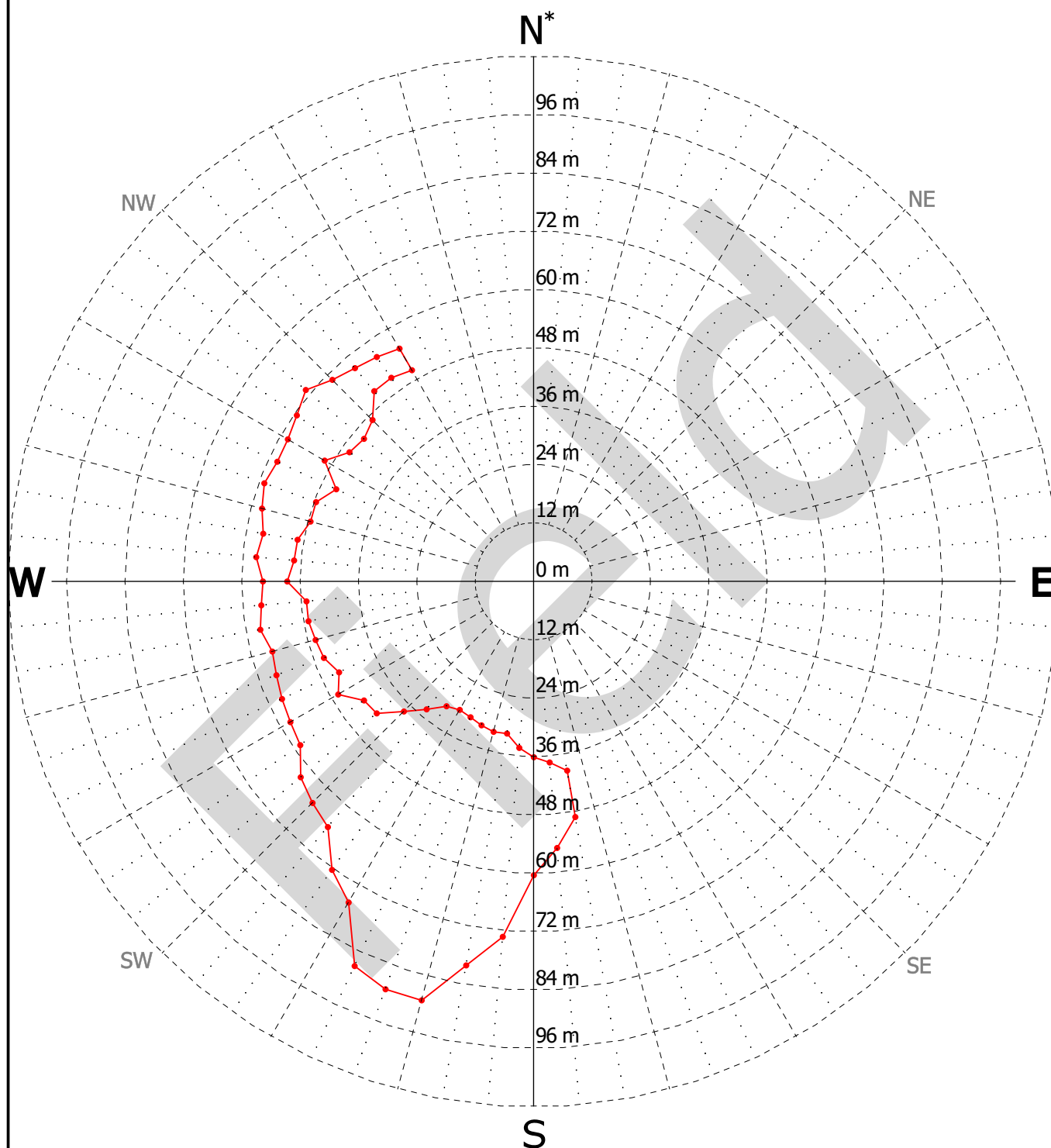
CLIENTE : BRASKEM
DATA : 25/03/2024

CAVIDADE : M#09 & 12 (POÇO : 09ED)
OPERAÇÃO Nº : 2



SEÇÃO HORIZONTAL
995 m (TVD : 990 m)

ESCALA 1/1200



— Operação nº 2024 - 1

Max raio	: 89.14 m
Orientação máximo raio*	: N200
Superfície	: 3141.38 m ²
Máxima distância	: 133.95 m

*Todas as seções estão orientadas para o Norte Geográfico.

Dedinação Magnética = -31.8°

Os resultados apresentados nesse relatório de campo não foram revisados ou validados e não são, desta forma, definitivos. eles não podem, em nenhum caso, ser utilizados como suporte de interpretação e devem ser considerados apenas como à título indicativo. a empresa FLODIM se afasta de toda e qualquer responsabilidade no uso dessas informações temporárias para fins de tomada de decisão



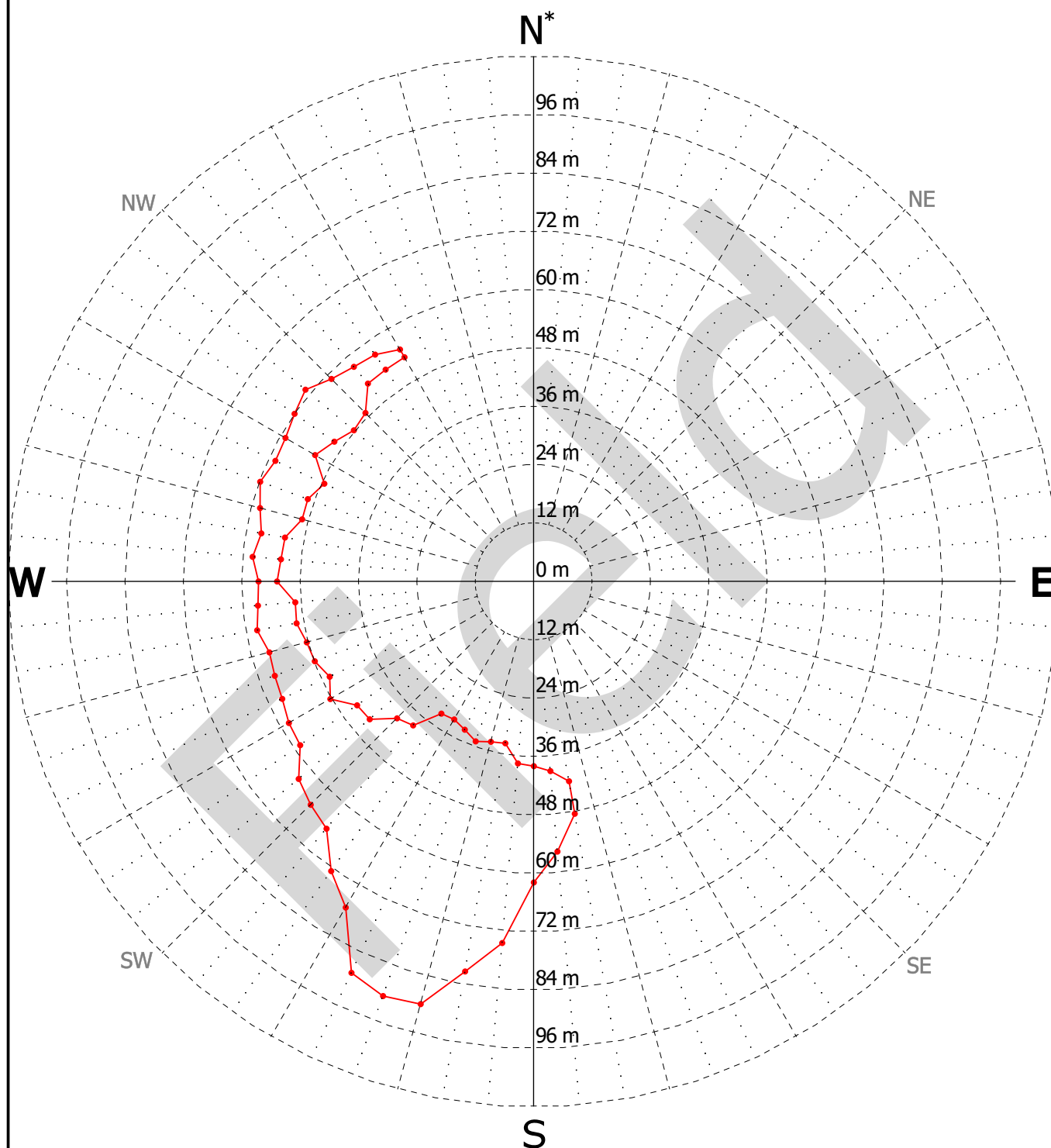
CLIENTE : BRASKEM
DATA : 25/03/2024

CAVIDADE : M#09 & 12 (POÇO : 09ED)
OPERAÇÃO Nº : 2



SEÇÃO HORIZONTAL
996 m (TVD : 991 m)

ESCALA 1/1200



— Operação nº 2024 - 1

Max raio	: 90.62 m
Orientação máximo raio*	: N200
Superfície	: 2976.72 m ²
Máxima distância	: 134.53 m

*Todas as seções estão orientadas para o Norte Geográfico.

Dedinação Magnética = -31.8°

Os resultados apresentados nesse relatório de campo não foram revisados ou validados e não são, desta forma, definitivos. eles não podem, em nenhum caso, ser utilizados como suporte de interpretação e devem ser considerados apenas como à título indicativo. a empresa FLODIM se afasta de toda e qualquer responsabilidade no uso dessas informações temporárias para fins de tomada de decisão



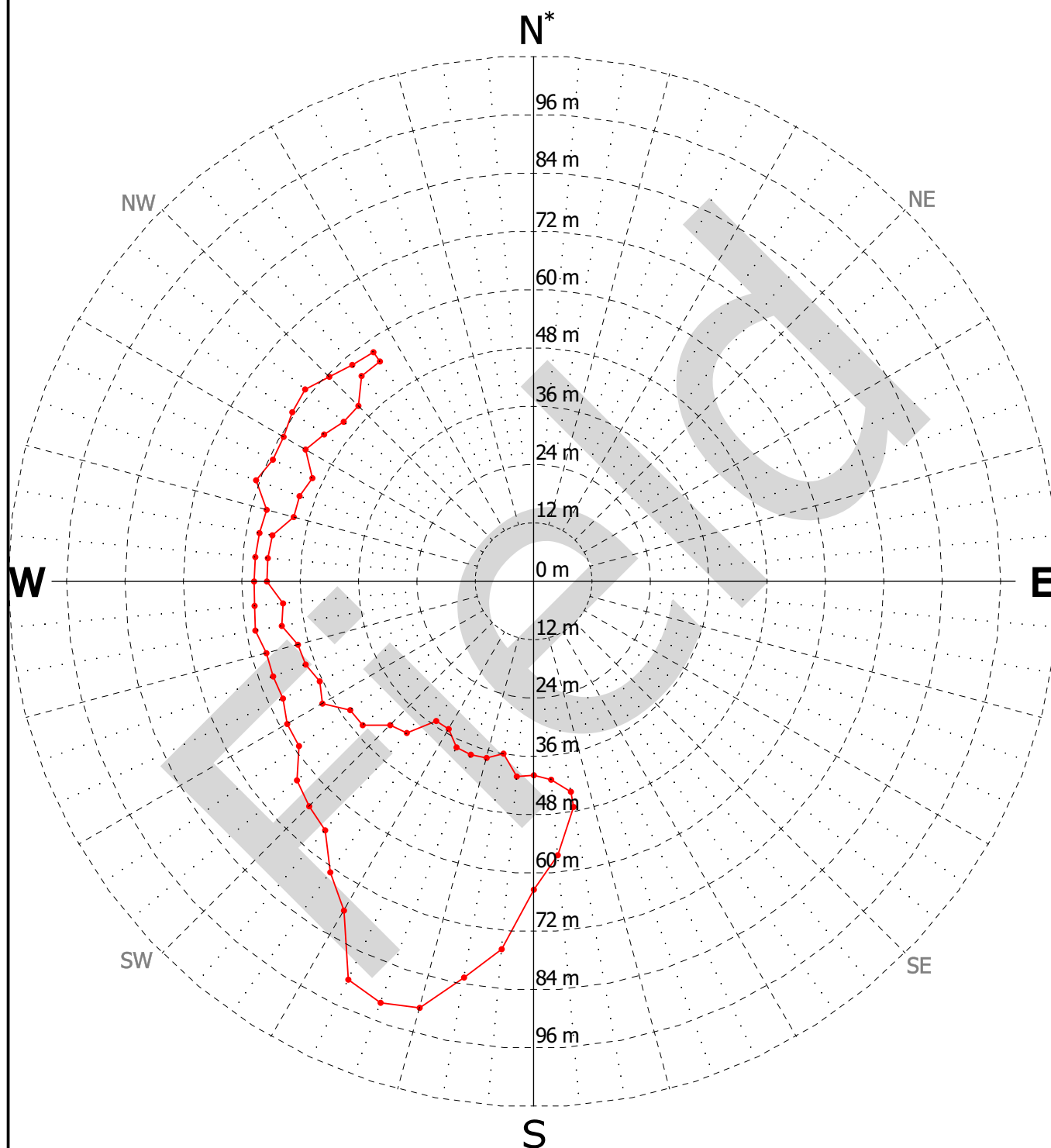
CLIENTE : BRASKEM
DATA : 25/03/2024

CAVIDADE : M#09 & 12 (POÇO : 09ED)
OPERAÇÃO Nº : 2



SEÇÃO HORIZONTAL
997 m (TVD : 992 m)

ESCALA 1/1200



— Operação nº 2024 - 1

Max raio	: 92.10 m
Orientação máximo raio*	: N200
Superfície	: 2780.45 m ²
Máxima distância	: 135.01 m

*Todas as seções estão orientadas para o Norte Geográfico.

Dedinação Magnética = -31.8°

Os resultados apresentados nesse relatório de campo não foram revisados ou validados e não são, desta forma, definitivos. eles não podem, em nenhum caso, ser utilizados como suporte de interpretação e devem ser considerados apenas como à título indicativo. a empresa FLODIM se afasta de toda e qualquer responsabilidade no uso dessas informações temporárias para fins de tomada de decisão



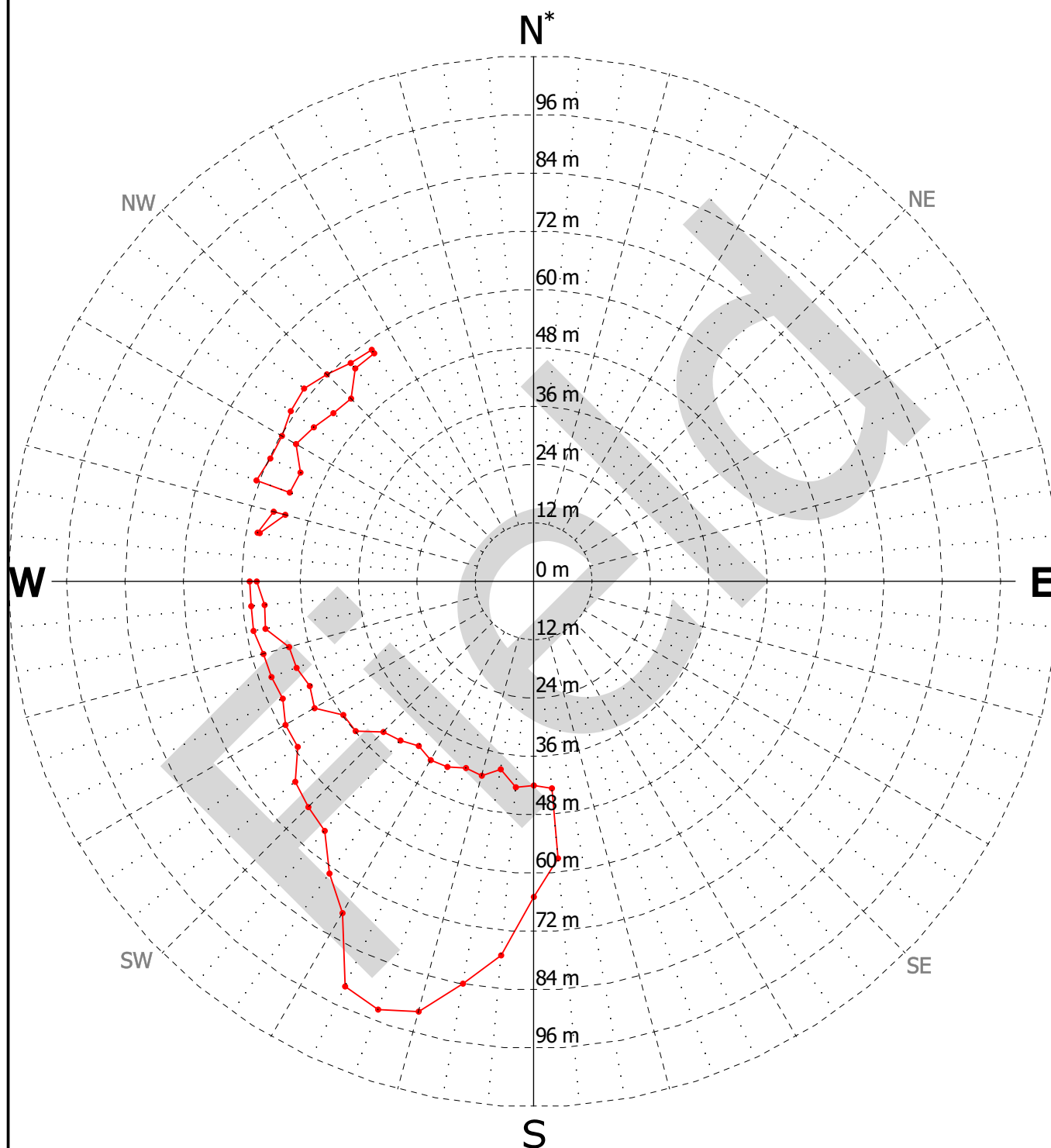
CLIENTE : BRASKEM
DATA : 25/03/2024

CAVIDADE : M#09 & 12 (POÇO : 09ED)
OPERAÇÃO Nº : 2



SEÇÃO HORIZONTAL
998 m (TVD : 993 m)

ESCALA 1/1200



— Operação n° 2024 - 1

Max raio	: 93.58 m
Orientação máximo raio*	: N200
Superfície	: 2473.02 m ²
Máxima distância	: 136.28 m

*Todas as seções estão orientadas para o Norte Geográfico.

Dedinação Magnética = -31.8°

Os resultados apresentados nesse relatório de campo não foram revisados ou validados e não são, desta forma, definitivos. eles não podem, em nenhum caso, ser utilizados como suporte de interpretação e devem ser considerados apenas como à título indicativo. a empresa FLODIM se afasta de toda e qualquer responsabilidade no uso dessas informações temporárias para fins de tomada de decisão



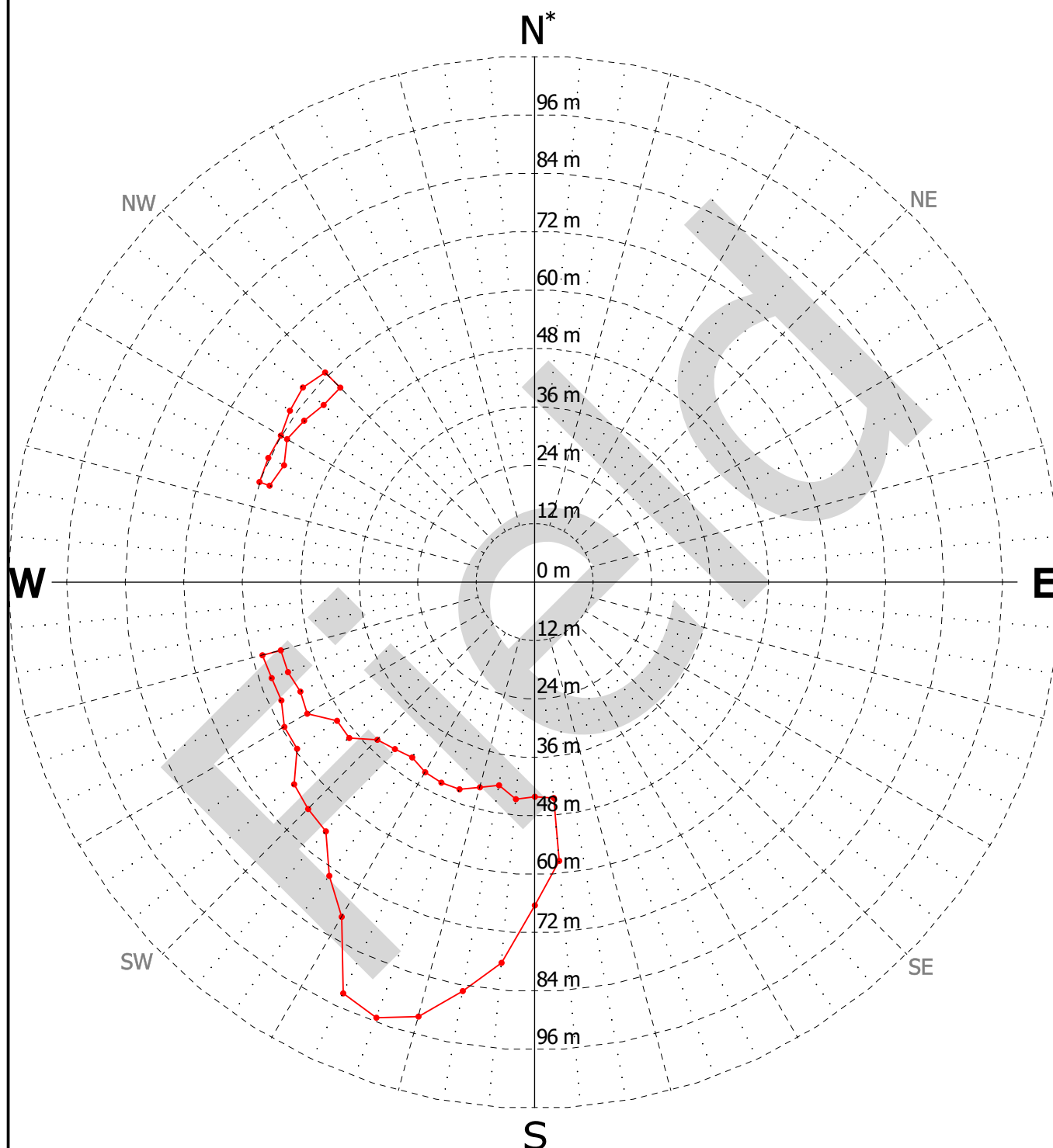
CLIENTE : BRASKEM
DATA : 25/03/2024

CAVIDADE : M#09 & 12 (POÇO : 09ED)
OPERAÇÃO Nº : 2



SEÇÃO HORIZONTAL
999 m (TVD : 994 m)

ESCALA 1/1200



— Operação nº 2024 - 1

Max raio	: 95.06 m
Orientação máximo raio*	: N200
Superfície	: 2249.64 m ²
Máxima distância	: 133.51 m

*Todas as seções estão orientadas para o Norte Geográfico.

Dedinação Magnética = -31.8°

Os resultados apresentados nesse relatório de campo não foram revisados ou validados e não são, desta forma, definitivos. eles não podem, em nenhum caso, ser utilizados como suporte de interpretação e devem ser considerados apenas como à título indicativo. a empresa FLODIM se afasta de toda e qualquer responsabilidade no uso dessas informações temporárias para fins de tomada de decisão



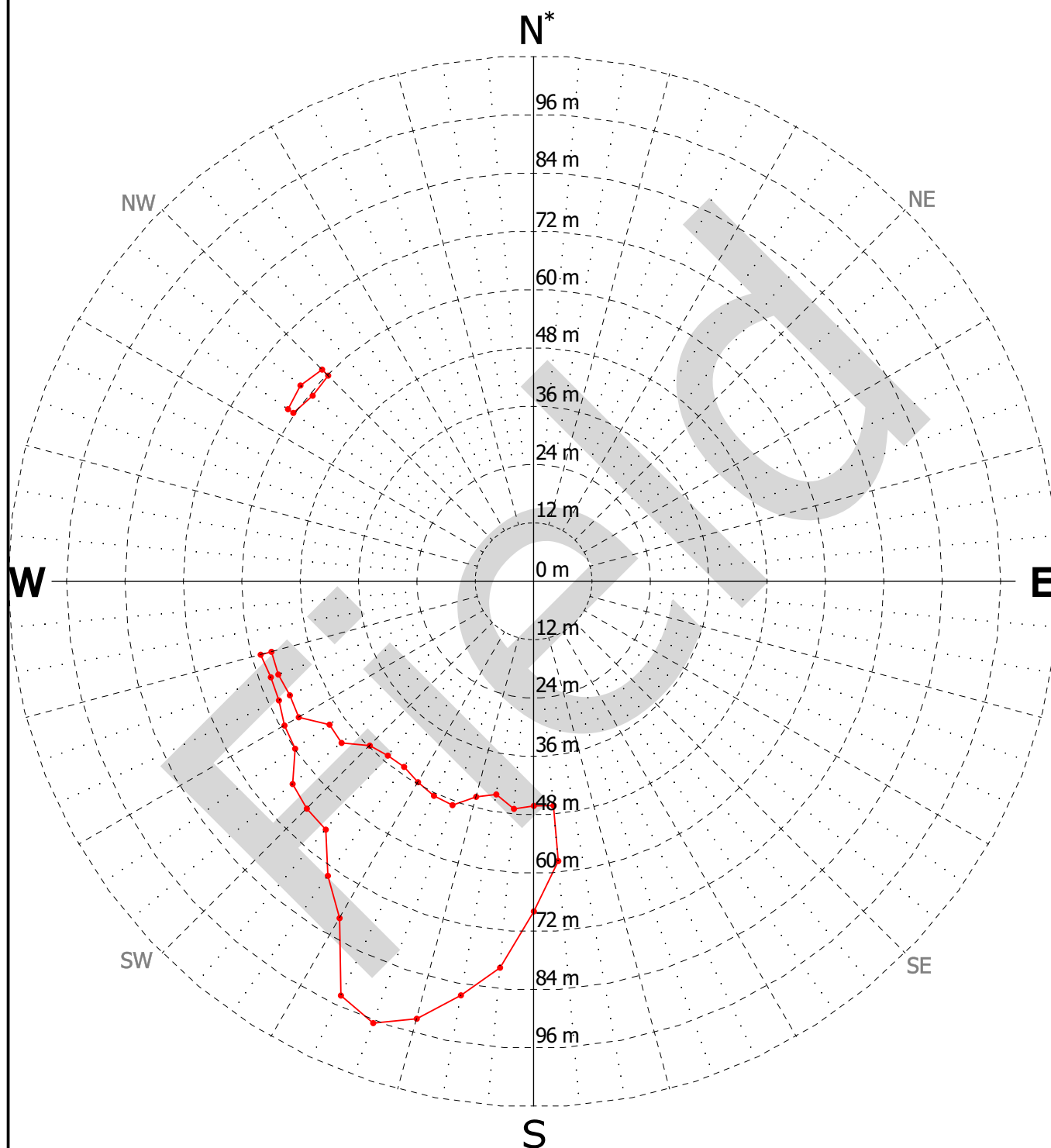
CLIENTE : BRASKEM
DATA : 25/03/2024

CAVIDADE : M#09 & 12 (POÇO : 09ED)
OPERAÇÃO Nº : 2



SEÇÃO HORIZONTAL
1000 m (TVD : 995 m)

ESCALA 1/1200



— Operação nº 2024 - 1

Max raio	: 96.54 m
Orientação máximo raio*	: N200
Superfície	: 2095.85 m ²
Máxima distância	: 134.76 m

*Todas as seções estão orientadas para o Norte Geográfico.

Dedinação Magnética = -31.8°

Os resultados apresentados nesse relatório de campo não foram revisados ou validados e não são, desta forma, definitivos. eles não podem, em nenhum caso, ser utilizados como suporte de interpretação e devem ser considerados apenas como à título indicativo. a empresa FLODIM se afasta de toda e qualquer responsabilidade no uso dessas informações temporárias para fins de tomada de decisão



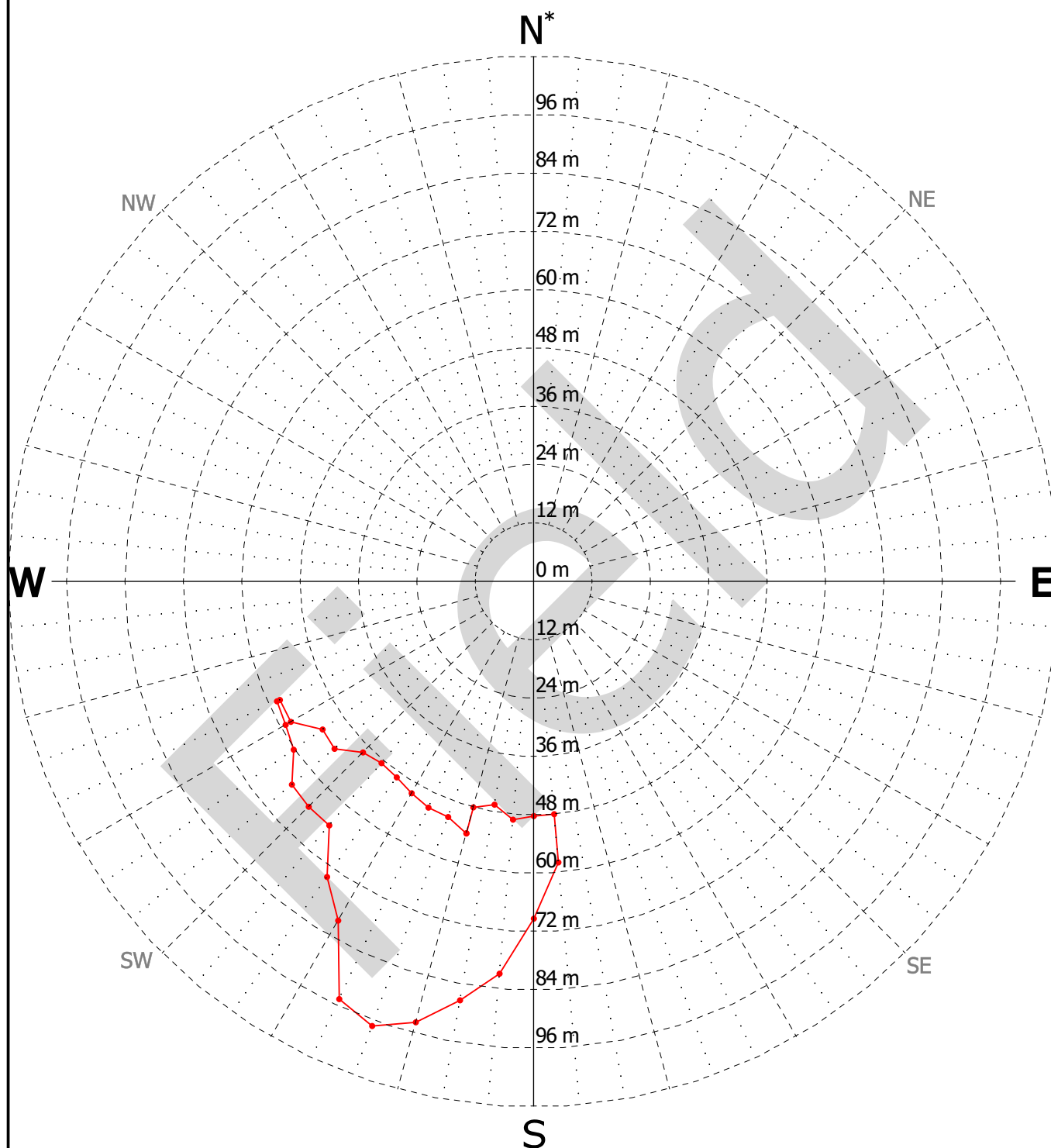
CLIENTE : BRASKEM
DATA : 25/03/2024

CAVIDADE : M#09 & 12 (POÇO : 09ED)
OPERAÇÃO Nº : 2



SEÇÃO HORIZONTAL
1001 m (TVD : 996 m)

ESCALA 1/1200



— Operação nº 2024 - 1

Max raio	: 97.17 m
Orientação máximo raio*	: N200
Superfície	: 1947.71 m ²
Máxima distância	: 72.27 m

*Todas as seções estão orientadas para o Norte Geográfico.

Dedinação Magnética = -31.8°

Os resultados apresentados nesse relatório de campo não foram revisados ou validados e não são, desta forma, definitivos. eles não podem, em nenhum caso, ser utilizados como suporte de interpretação e devem ser considerados apenas como à título indicativo. a empresa FLODIM se afasta de toda e qualquer responsabilidade no uso dessas informações temporárias para fins de tomada de decisão



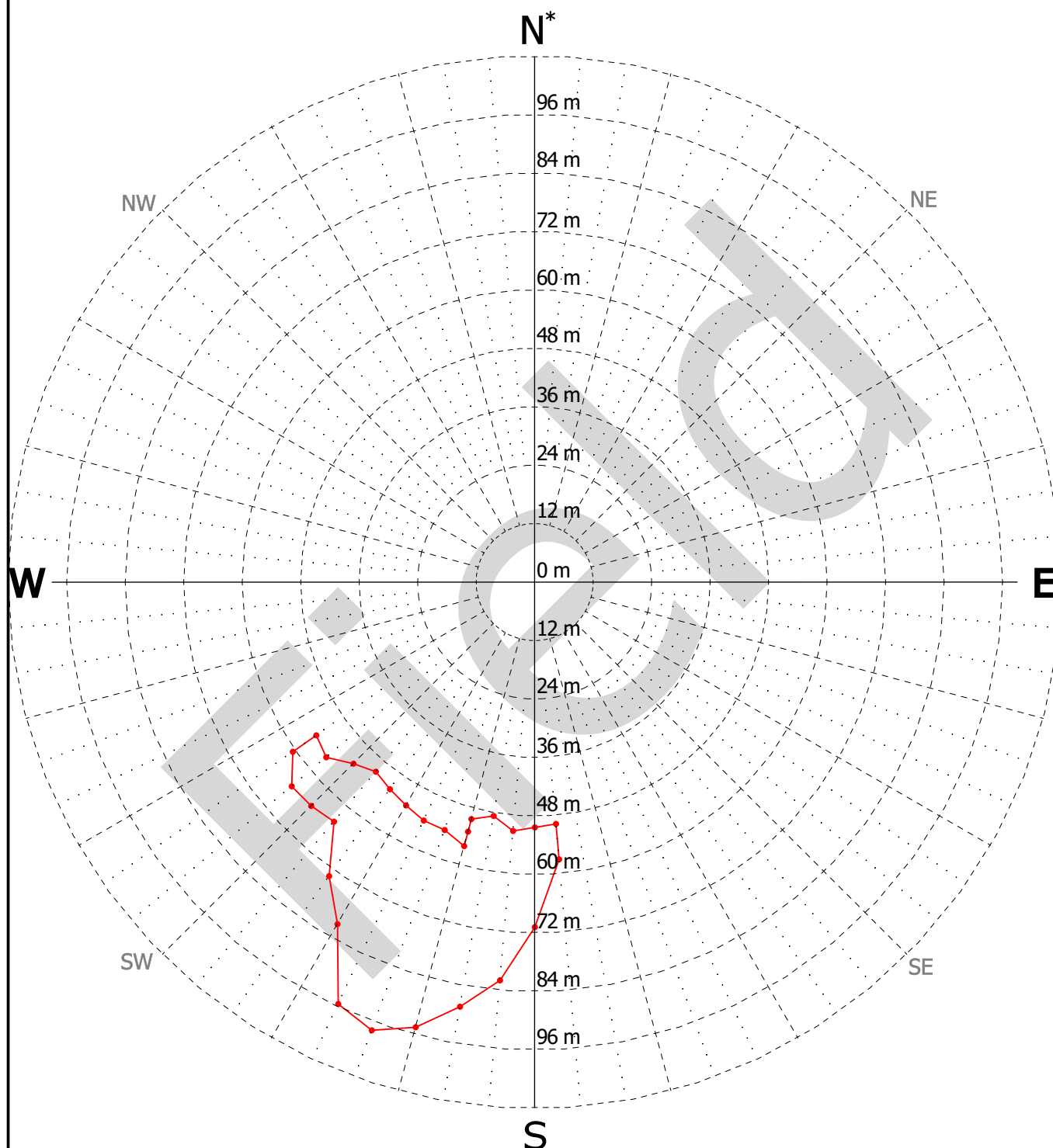
CLIENTE : BRASKEM
DATA : 25/03/2024

CAVIDADE : M#09 & 12 (POÇO : 09ED)
OPERAÇÃO Nº : 2



SEÇÃO HORIZONTAL
1002 m (TVD : 997 m)

ESCALA 1/1200



— Operação nº 2024 - 1

Max raio	: 97.81 m
Orientação máximo raio*	: N200
Superfície	: 1826.11 m ²
Máxima distância	: 63.30 m

*Todas as seções estão orientadas para o Norte Geográfico.

Dedinação Magnética = -31.8°

Os resultados apresentados nesse relatório de campo não foram revisados ou validados e não são, desta forma, definitivos. eles não podem, em nenhum caso, ser utilizados como suporte de interpretação e devem ser considerados apenas como à título indicativo. a empresa FLODIM se afasta de toda e qualquer responsabilidade no uso dessas informações temporárias para fins de tomada de decisão



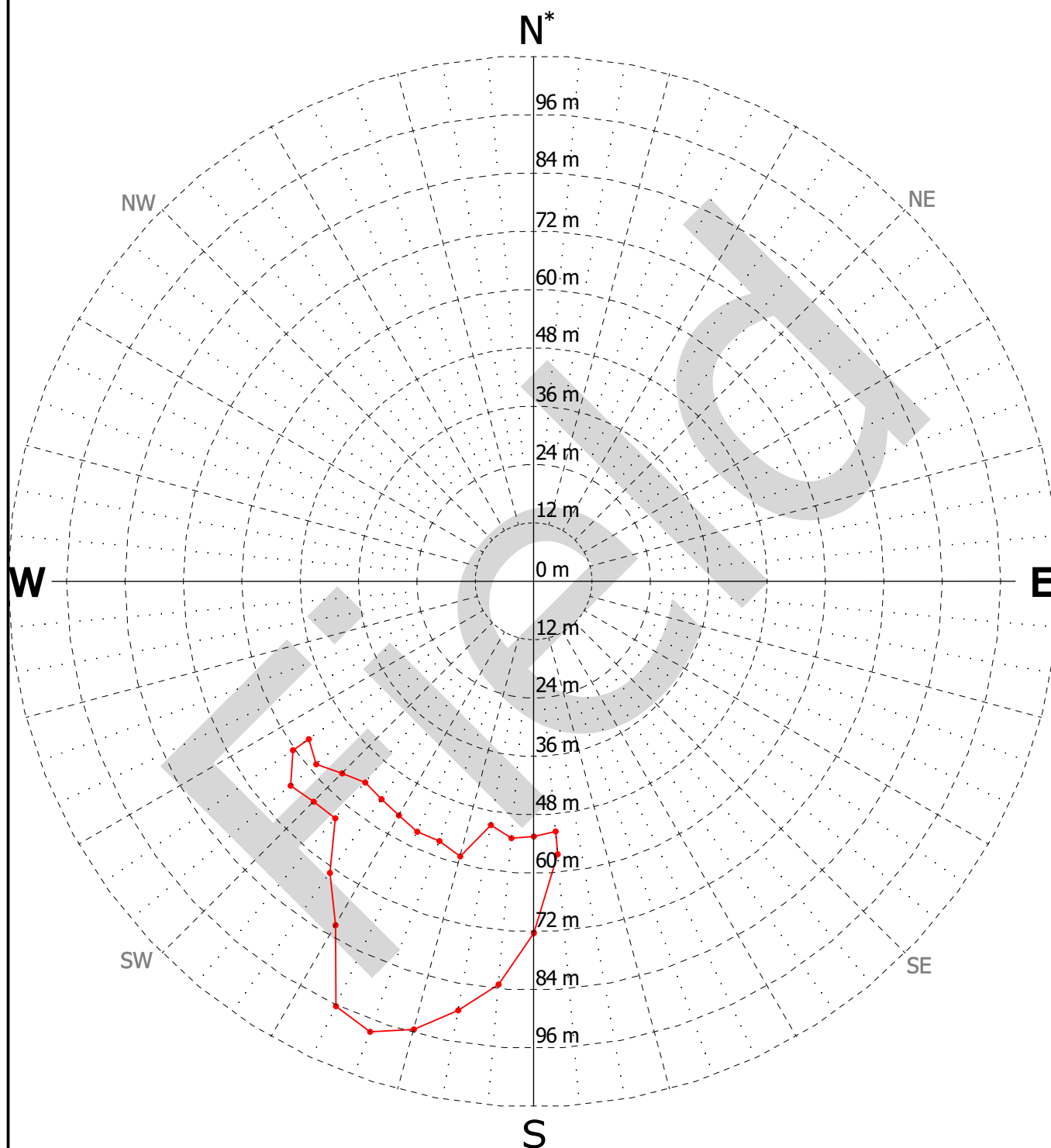
CLIENTE : BRASKEM
DATA : 25/03/2024

CAVIDADE : M#09 & 12 (POÇO : 09ED)
OPERAÇÃO Nº : 2



SEÇÃO HORIZONTAL
1003 m (TVD : 998 m)

ESCALA 1/1200



— Operação nº 2024 - 1

Max raio	: 98.44 m
Orientação máximo raio*	: N200
Superfície	: 1706.31 m ²
Máxima distância	: 64.04 m

*Todas as seções estão orientadas para o Norte Geográfico.

Dedinação Magnética = -31.8°

Os resultados apresentados nesse relatório de campo não foram revisados ou validados e não são, desta forma, definitivos. eles não podem, em nenhum caso, ser utilizados como suporte de interpretação e devem ser considerados apenas como à título indicativo. a empresa FLODIM se afasta de toda e qualquer responsabilidade no uso dessas informações temporárias para fins de tomada de decisão



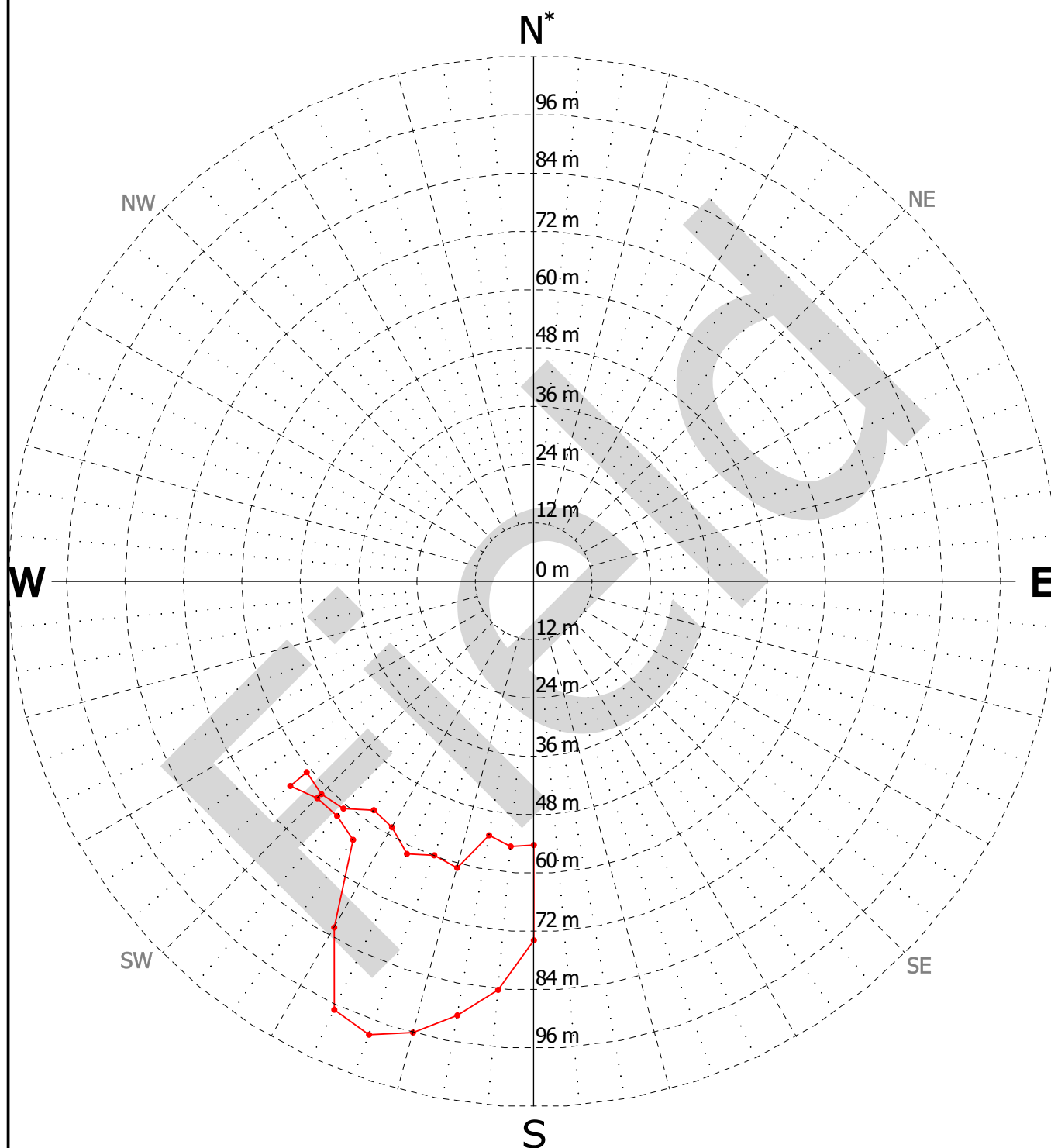
CLIENTE : BRASKEM
DATA : 25/03/2024

CAVIDADE : M#09 & 12 (POÇO : 09ED)
OPERAÇÃO Nº : 2



SEÇÃO HORIZONTAL
1004 m (TVD : 999 m)

ESCALA 1/1200



— Operação nº 2024 - 1

Max raio	: 99.07 m
Orientação máximo raio*	: N200
Superfície	: 1424.19 m ²
Máxima distância	: 59.83 m

*Todas as seções estão orientadas para o Norte Geográfico.

Dedinação Magnética = -31.8°

Os resultados apresentados nesse relatório de campo não foram revisados ou validados e não são, desta forma, definitivos. eles não podem, em nenhum caso, ser utilizados como suporte de interpretação e devem ser considerados apenas como à título indicativo. a empresa FLODIM se afasta de toda e qualquer responsabilidade no uso dessas informações temporárias para fins de tomada de decisão



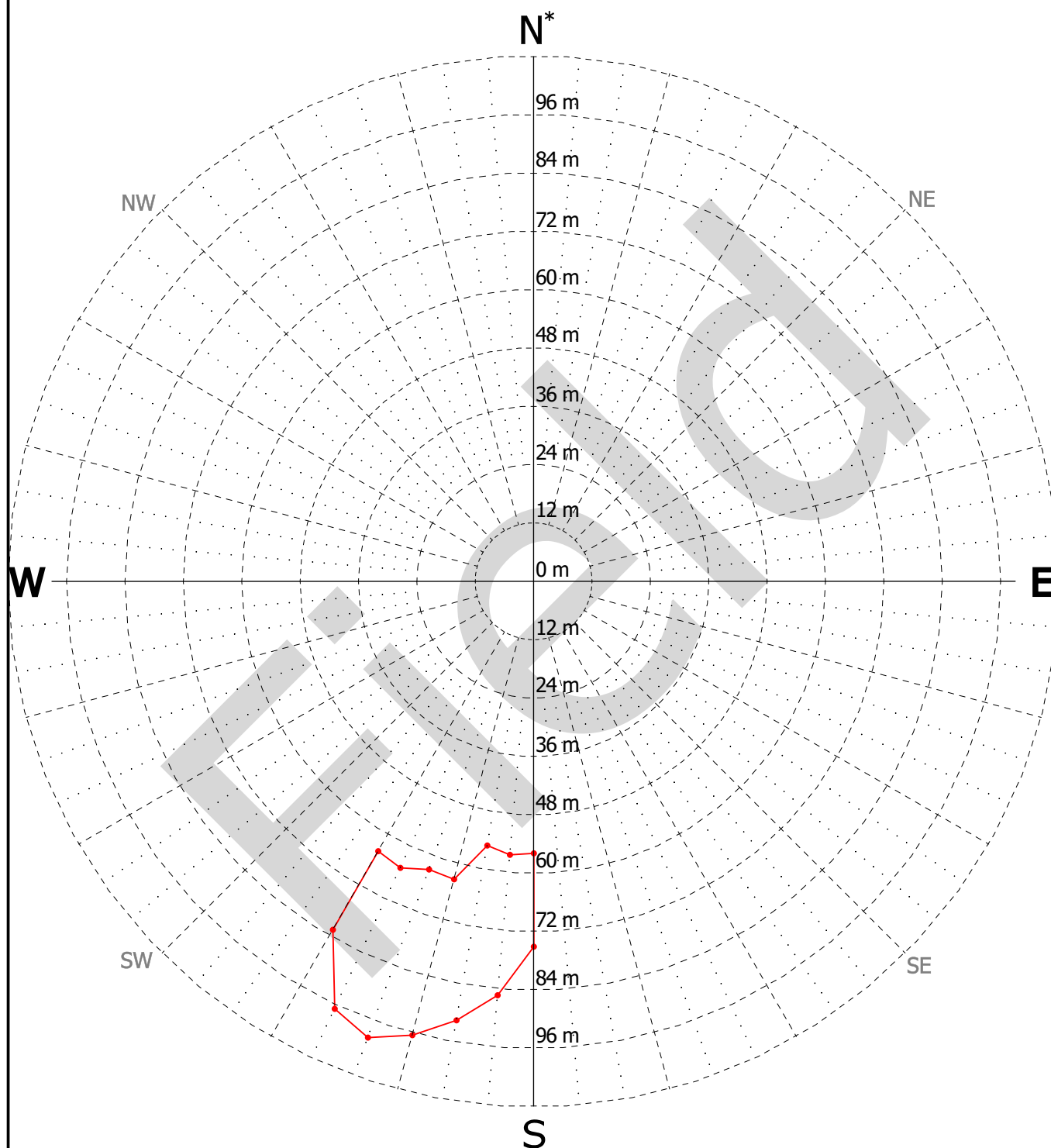
CLIENTE : BRASKEM
DATA : 25/03/2024

CAVIDADE : M#09 & 12 (POÇO : 09ED)
OPERAÇÃO Nº : 2



SEÇÃO HORIZONTAL
1005 m (TVD : 1000 m)

ESCALA 1/1200



— Operação n° 2024 - 1

Max raio	: 99.71 m
Orientação máximo raio*	: N200
Superfície	: 1235.56 m ²
Máxima distância	: 51.92 m

*Todas as seções estão orientadas para o Norte Geográfico.

Dedinação Magnética = -31.8°

Os resultados apresentados nesse relatório de campo não foram revisados ou validados e não são, desta forma, definitivos. eles não podem, em nenhum caso, ser utilizados como suporte de interpretação e devem ser considerados apenas como à título indicativo. a empresa FLODIM se afasta de toda e qualquer responsabilidade no uso dessas informações temporárias para fins de tomada de decisão



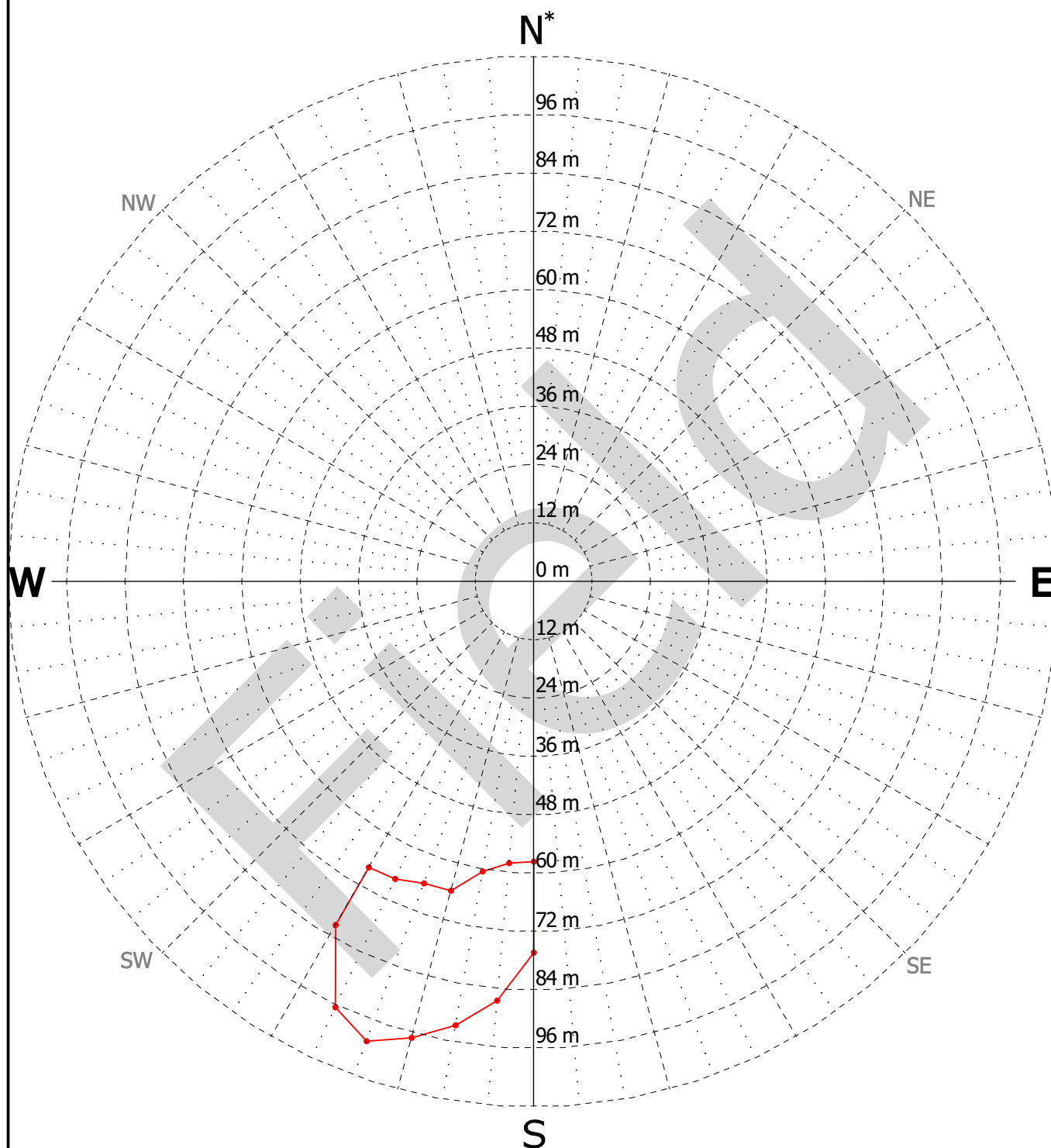
CLIENTE : BRASKEM
DATA : 25/03/2024

CAVIDADE : M#09 & 12 (POÇO : 09ED)
OPERAÇÃO Nº : 2



SEÇÃO HORIZONTAL
1006 m (TVD : 1001 m)

ESCALA 1/1200



— Operação nº 2024 - 1

Max raio	: 100.50 m
Orientação máximo raio*	: N200
Superfície	: 1163.23 m ²
Máxima distância	: 50.60 m

*Todas as seções estão orientadas para o Norte Geográfico.

Dedinação Magnética = -31.8°

Os resultados apresentados nesse relatório de campo não foram revisados ou validados e não são, desta forma, definitivos. eles não podem, em nenhum caso, ser utilizados como suporte de interpretação e devem ser considerados apenas como à título indicativo. a empresa FLODIM se afasta de toda e qualquer responsabilidade no uso dessas informações temporárias para fins de tomada de decisão



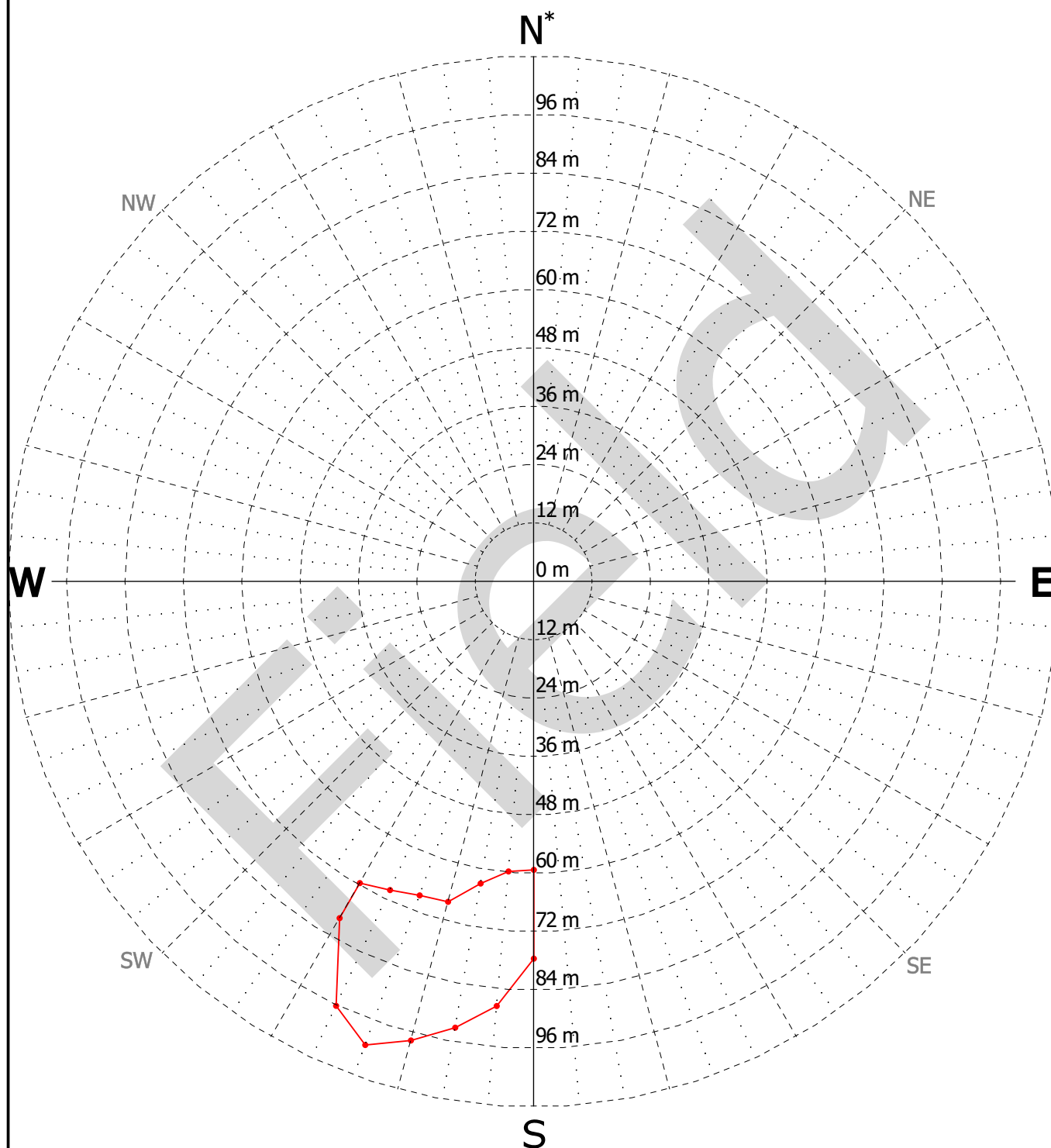
CLIENTE : BRASKEM
DATA : 25/03/2024

CAVIDADE : M#09 & 12 (POÇO : 09ED)
OPERAÇÃO Nº : 2



SEÇÃO HORIZONTAL
1007 m (TVD : 1002 m)

ESCALA 1/1200



— Operação nº 2024 - 1

Max raio	: 101.32 m
Orientação máximo raio*	: N200
Superfície	: 1100.35 m ²
Máxima distância	: 49.95 m

*Todas as seções estão orientadas para o Norte Geográfico.

Dedinação Magnética = -31.8°

Os resultados apresentados nesse relatório de campo não foram revisados ou validados e não são, desta forma, definitivos. eles não podem, em nenhum caso, ser utilizados como suporte de interpretação e devem ser considerados apenas como à título indicativo. a empresa FLODIM se afasta de toda e qualquer responsabilidade no uso dessas informações temporárias para fins de tomada de decisão



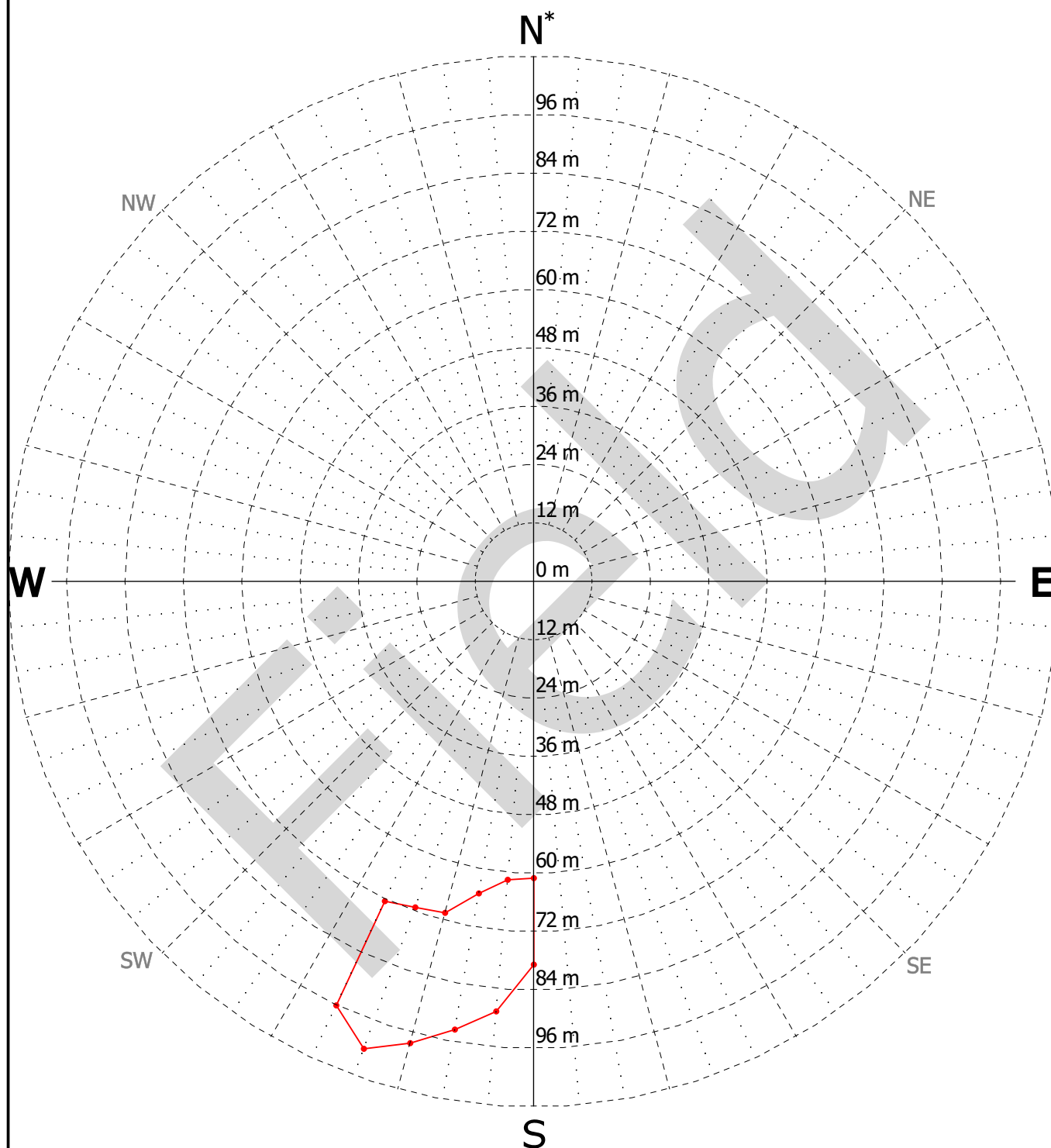
CLIENTE : BRASKEM
DATA : 25/03/2024

CAVIDADE : M#09 & 12 (POÇO : 09ED)
OPERAÇÃO Nº : 2



SEÇÃO HORIZONTAL
1008 m (TVD : 1003 m)

ESCALA 1/1200



— Operação nº 2024 - 1

Max raio	: 102.15 m
Orientação máximo raio*	: N200
Superfície	: 948.44 m ²
Máxima distância	: 49.49 m

*Todas as seções estão orientadas para o Norte Geográfico.

Dedinação Magnética = -31.8°

Os resultados apresentados nesse relatório de campo não foram revisados ou validados e não são, desta forma, definitivos. eles não podem, em nenhum caso, ser utilizados como suporte de interpretação e devem ser considerados apenas como à título indicativo. a empresa FLODIM se afasta de toda e qualquer responsabilidade no uso dessas informações temporárias para fins de tomada de decisão



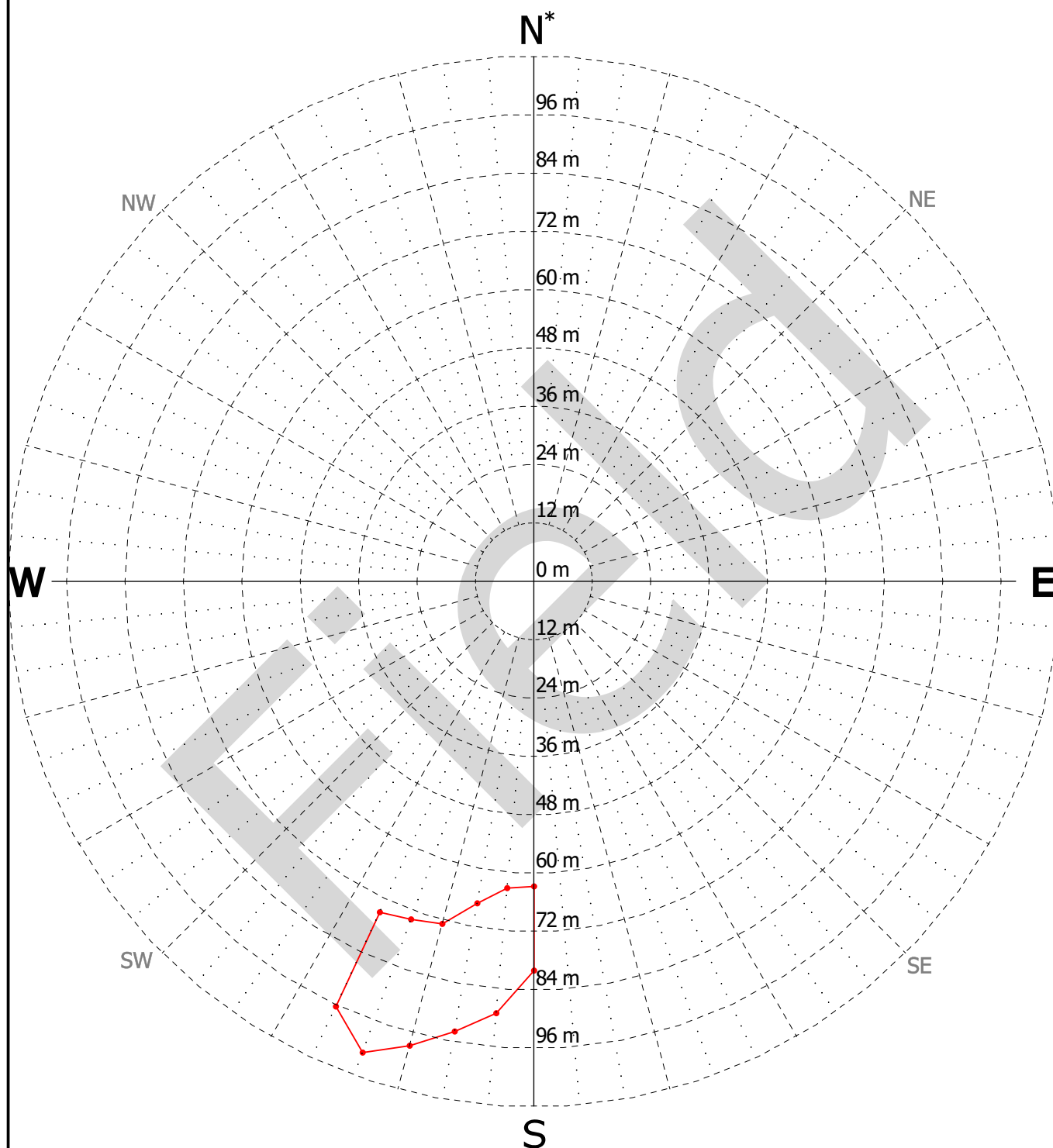
CLIENTE : BRASKEM
DATA : 25/03/2024

CAVIDADE : M#09 & 12 (POÇO : 09ED)
OPERAÇÃO Nº : 2



SEÇÃO HORIZONTAL
1009 m (TVD : 1004 m)

ESCALA 1/1200



— Operação nº 2024 - 1

Max raio	: 102.98 m
Orientação máximo raio*	: N200
Superfície	: 907.04 m ²
Máxima distância	: 49.04 m

*Todas as seções estão orientadas para o Norte Geográfico.

Dedinação Magnética = -31.8°

Os resultados apresentados nesse relatório de campo não foram revisados ou validados e não são, desta forma, definitivos. eles não podem, em nenhum caso, ser utilizados como suporte de interpretação e devem ser considerados apenas como à título indicativo. a empresa FLODIM se afasta de toda e qualquer responsabilidade no uso dessas informações temporárias para fins de tomada de decisão



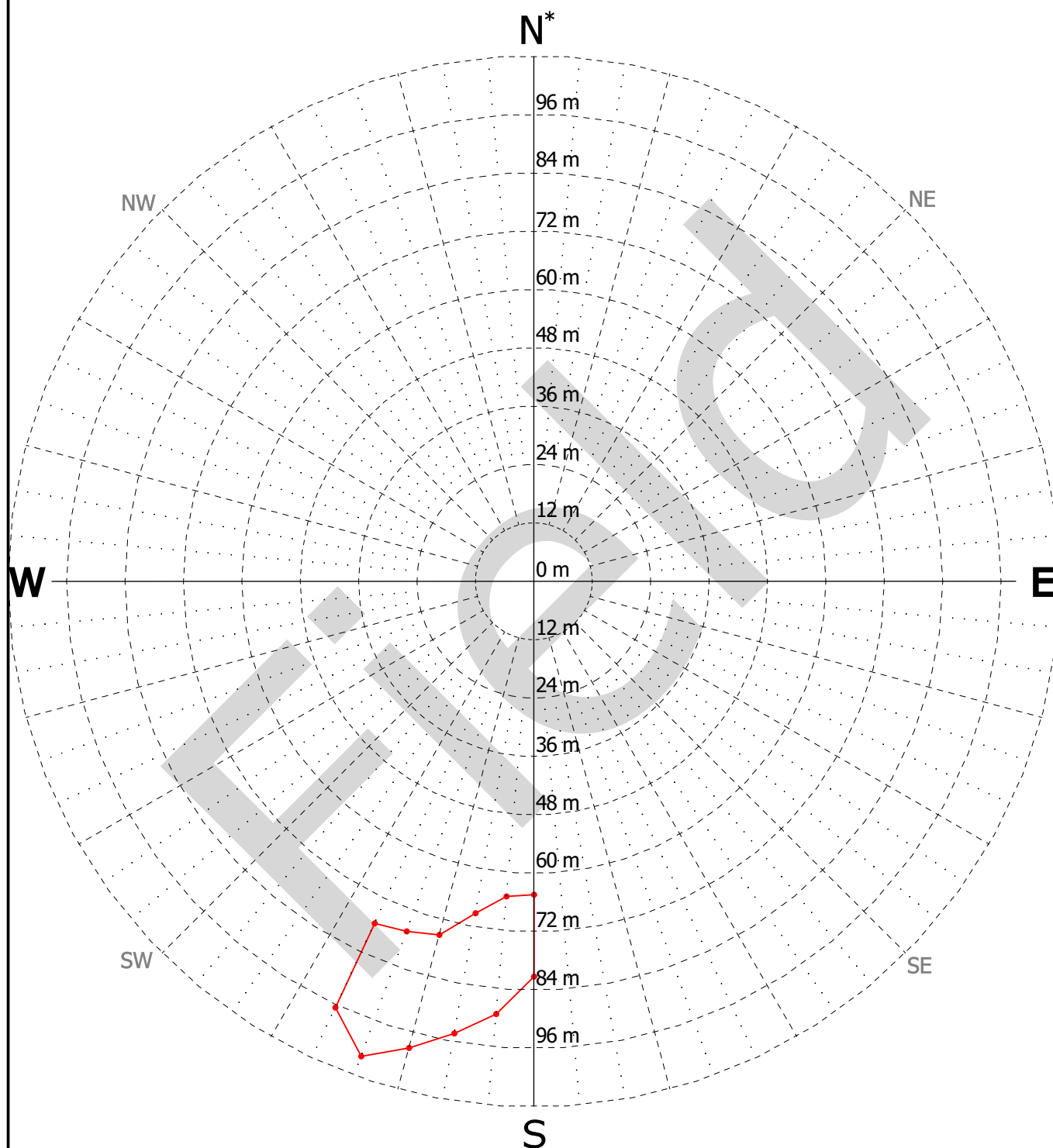
CLIENTE : BRASKEM
DATA : 25/03/2024

CAVIDADE : M#09 & 12 (POÇO : 09ED)
OPERAÇÃO Nº : 2



SEÇÃO HORIZONTAL
1010 m (TVD : 1005 m)

ESCALA 1/1200



— Operação nº 2024 - 1

Max raio	: 103.81 m
Orientação máximo raio*	: N200
Superfície	: 861.55 m ²
Máxima distância	: 48.61 m

*Todas as seções estão orientadas para o Norte Geográfico.

Dedinação Magnética = -31.8°

Os resultados apresentados nesse relatório de campo não foram revisados ou validados e não são, desta forma, definitivos. eles não podem, em nenhum caso, ser utilizados como suporte de interpretação e devem ser considerados apenas como à título indicativo. a empresa FLODIM se afasta de toda e qualquer responsabilidade no uso dessas informações temporárias para fins de tomada de decisão



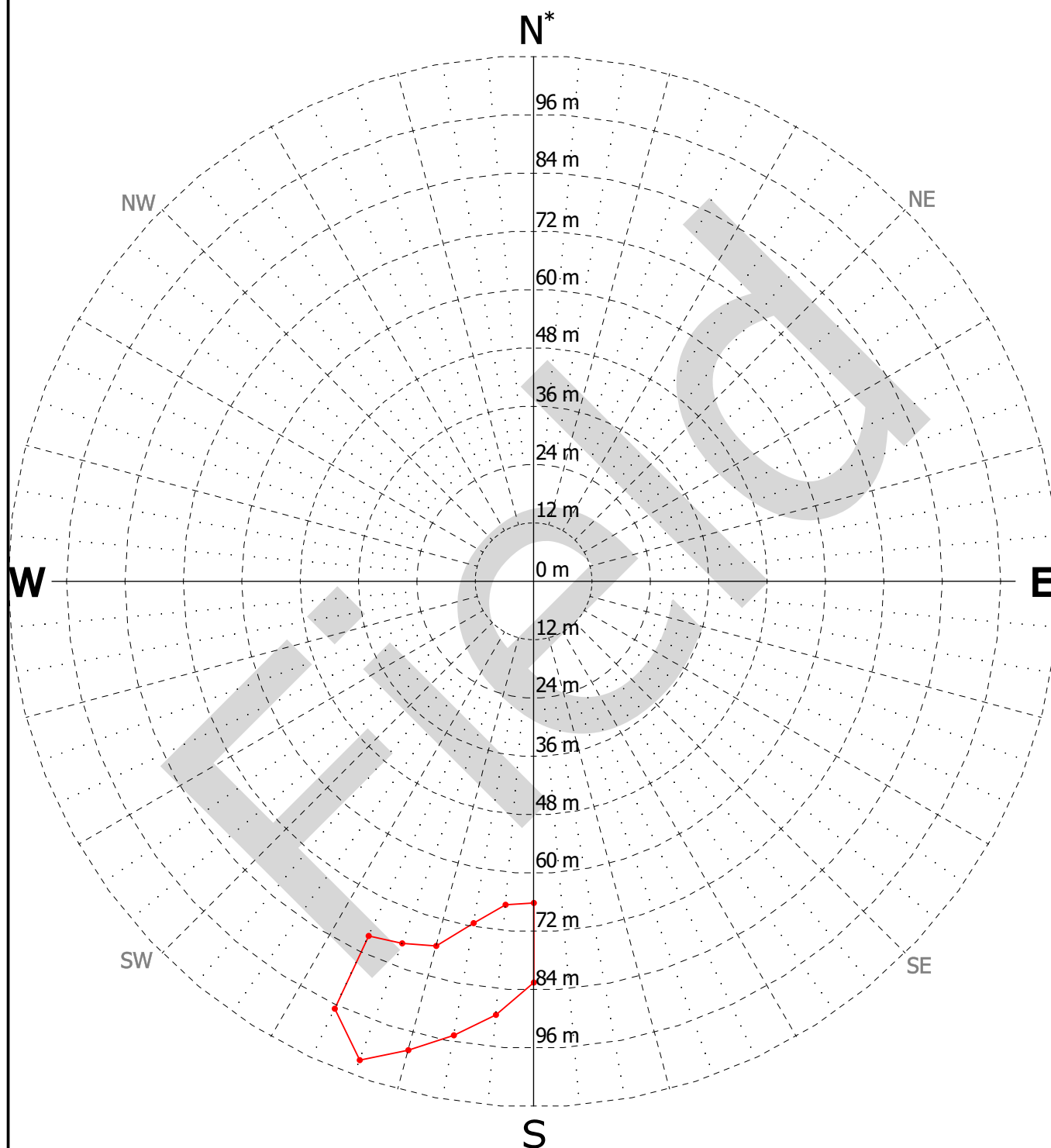
CLIENTE : BRASKEM
DATA : 25/03/2024

CAVIDADE : M#09 & 12 (POÇO : 09ED)
OPERAÇÃO Nº : 2



SEÇÃO HORIZONTAL
1011 m (TVD : 1006 m)

ESCALA 1/1200



— Operação nº 2024 - 1

Max raio	: 104.63 m
Orientação máximo raio*	: N200
Superfície	: 812.93 m ²
Máxima distância	: 48.20 m

*Todas as seções estão orientadas para o Norte Geográfico.

Dedinação Magnética = -31.8°

Os resultados apresentados nesse relatório de campo não foram revisados ou validados e não são, desta forma, definitivos. eles não podem, em nenhum caso, ser utilizados como suporte de interpretação e devem ser considerados apenas como à título indicativo. a empresa FLODIM se afasta de toda e qualquer responsabilidade no uso dessas informações temporárias para fins de tomada de decisão



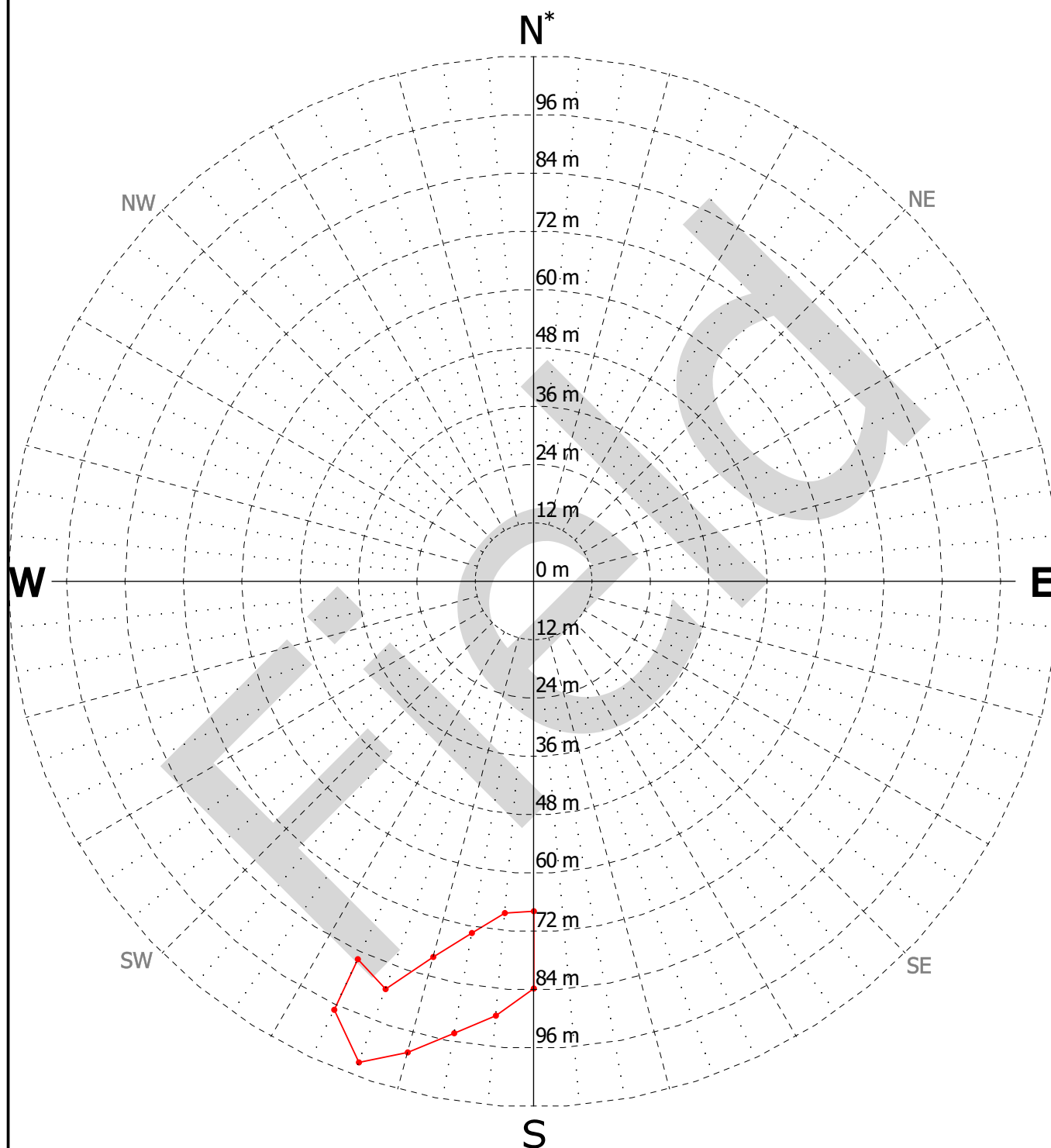
CLIENTE : BRASKEM
DATA : 25/03/2024

CAVIDADE : M#09 & 12 (POÇO : 09ED)
OPERAÇÃO Nº : 2



SEÇÃO HORIZONTAL
1012 m (TVD : 1007 m)

ESCALA 1/1200



— Operação nº 2024 - 1

Max raio	: 105.13 m
Orientação máximo raio*	: N200
Superfície	: 690.70 m ²
Máxima distância	: 47.51 m

*Todas as seções estão orientadas para o Norte Geográfico.

Dedinação Magnética = -31.8°

Os resultados apresentados nesse relatório de campo não foram revisados ou validados e não são, desta forma, definitivos. eles não podem, em nenhum caso, ser utilizados como suporte de interpretação e devem ser considerados apenas como à título indicativo. a empresa FLODIM se afasta de toda e qualquer responsabilidade no uso dessas informações temporárias para fins de tomada de decisão



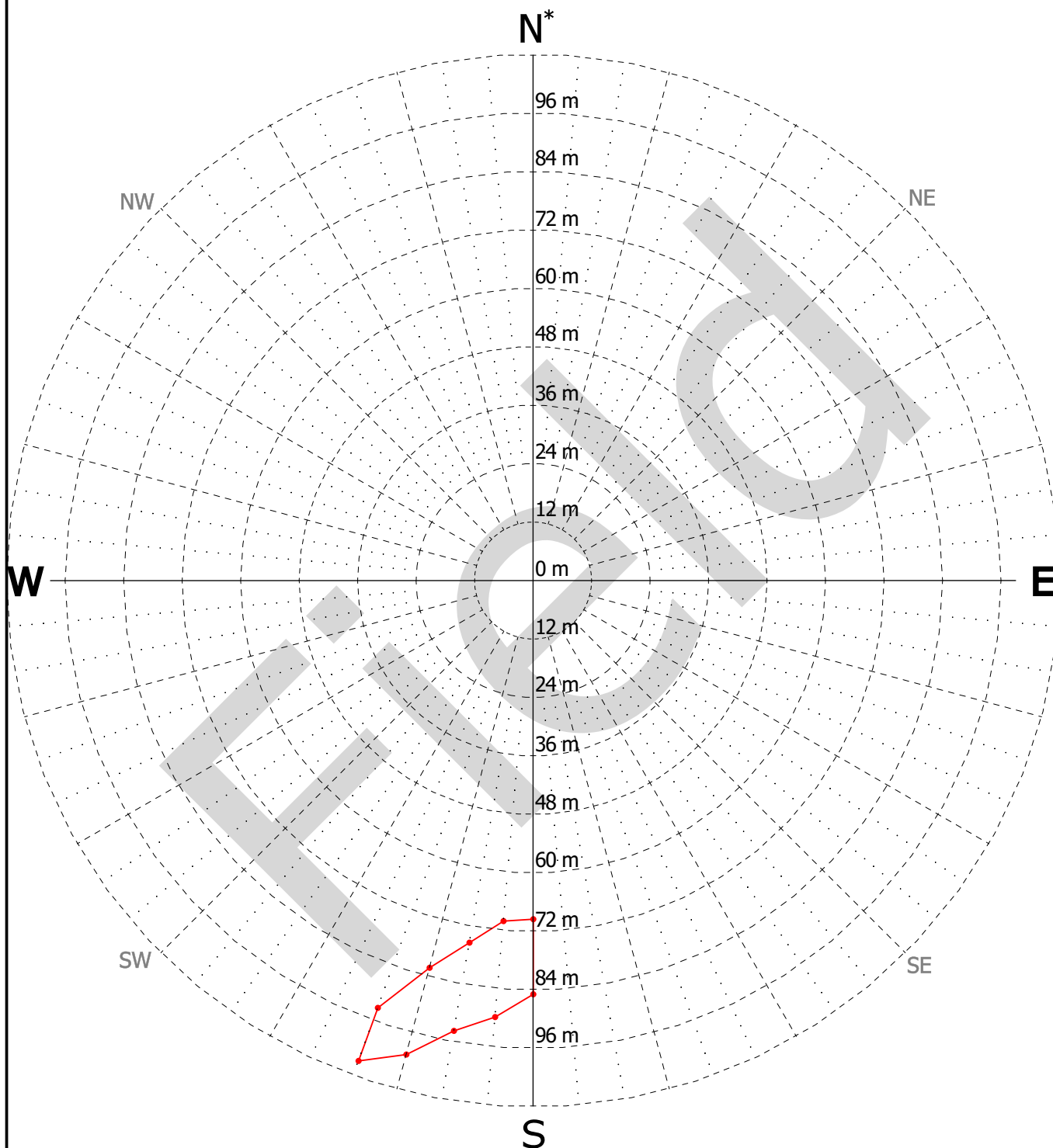
CLIENTE : BRASKEM
DATA : 25/03/2024

CAVIDADE : M#09 & 12 (POÇO : 09ED)
OPERAÇÃO Nº : 2



SEÇÃO HORIZONTAL
1013 m (TVD : 1008 m)

ESCALA 1/1200



— Operação nº 2024 - 1

Max raio	: 104.83 m
Orientação máximo raio*	: N200
Superfície	: 523.69 m ²
Máxima distância	: 46.16 m

*Todas as seções estão orientadas para o Norte Geográfico.

Dedinação Magnética = -31.8°

Os resultados apresentados nesse relatório de campo não foram revisados ou validados e não são, desta forma, definitivos. eles não podem, em nenhum caso, ser utilizados como suporte de interpretação e devem ser considerados apenas como à título indicativo. a empresa FLODIM se afasta de toda e qualquer responsabilidade no uso dessas informações temporárias para fins de tomada de decisão



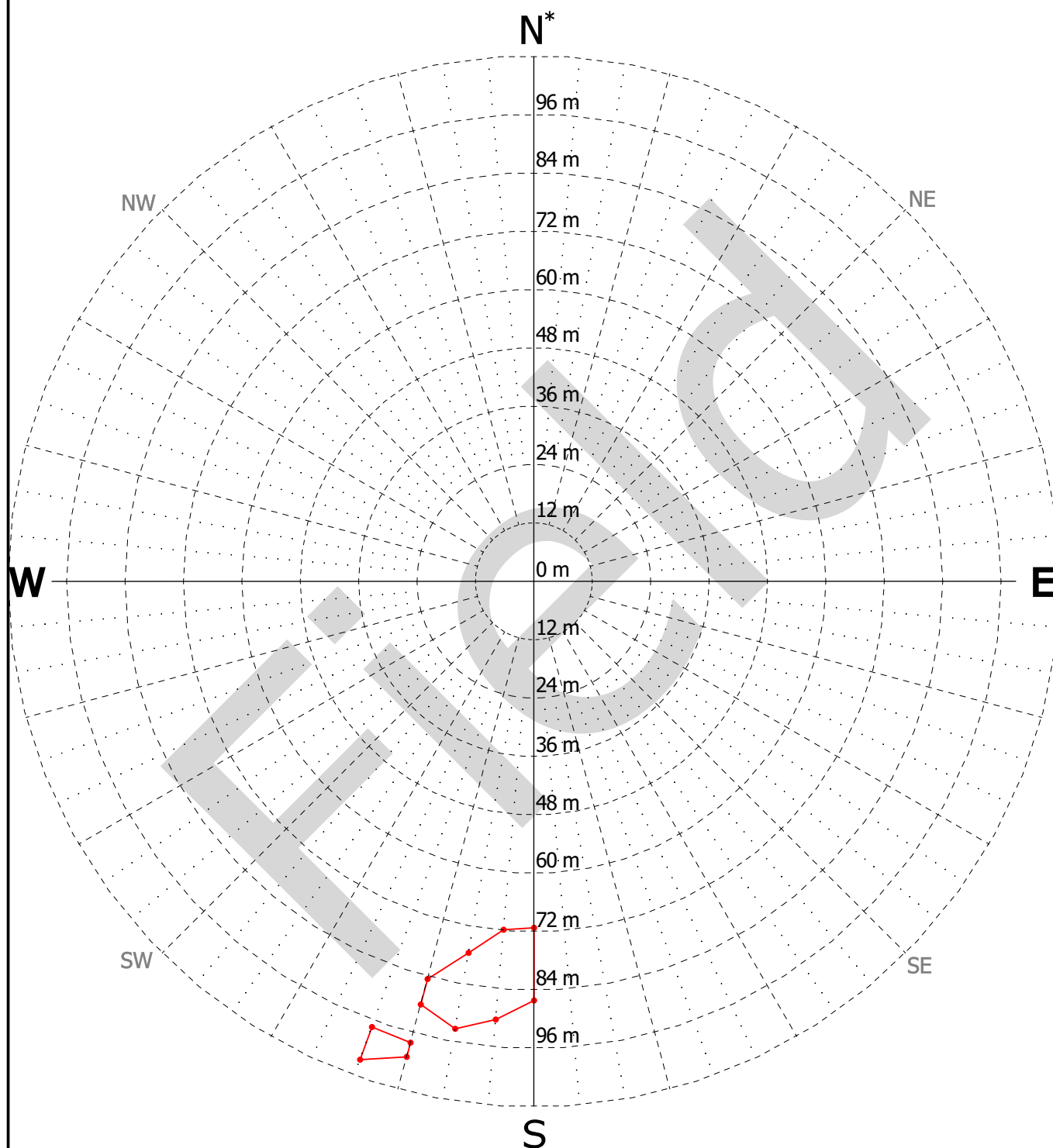
CLIENTE : BRASKEM
DATA : 25/03/2024

CAVIDADE : M#09 & 12 (POÇO : 09ED)
OPERAÇÃO Nº : 2



SEÇÃO HORIZONTAL
1014 m (TVD : 1009 m)

ESCALA 1/1200



— Operação nº 2024 - 1

Max raio	: 104.52 m
Orientação máximo raio*	: N200
Superfície	: 365.66 m ²
Máxima distância	: 44.85 m

*Todas as seções estão orientadas para o Norte Geográfico.

Dedinação Magnética = -31.8°

Os resultados apresentados nesse relatório de campo não foram revisados ou validados e não são, desta forma, definitivos. eles não podem, em nenhum caso, ser utilizados como suporte de interpretação e devem ser considerados apenas como à título indicativo. a empresa FLODIM se afasta de toda e qualquer responsabilidade no uso dessas informações temporárias para fins de tomada de decisão



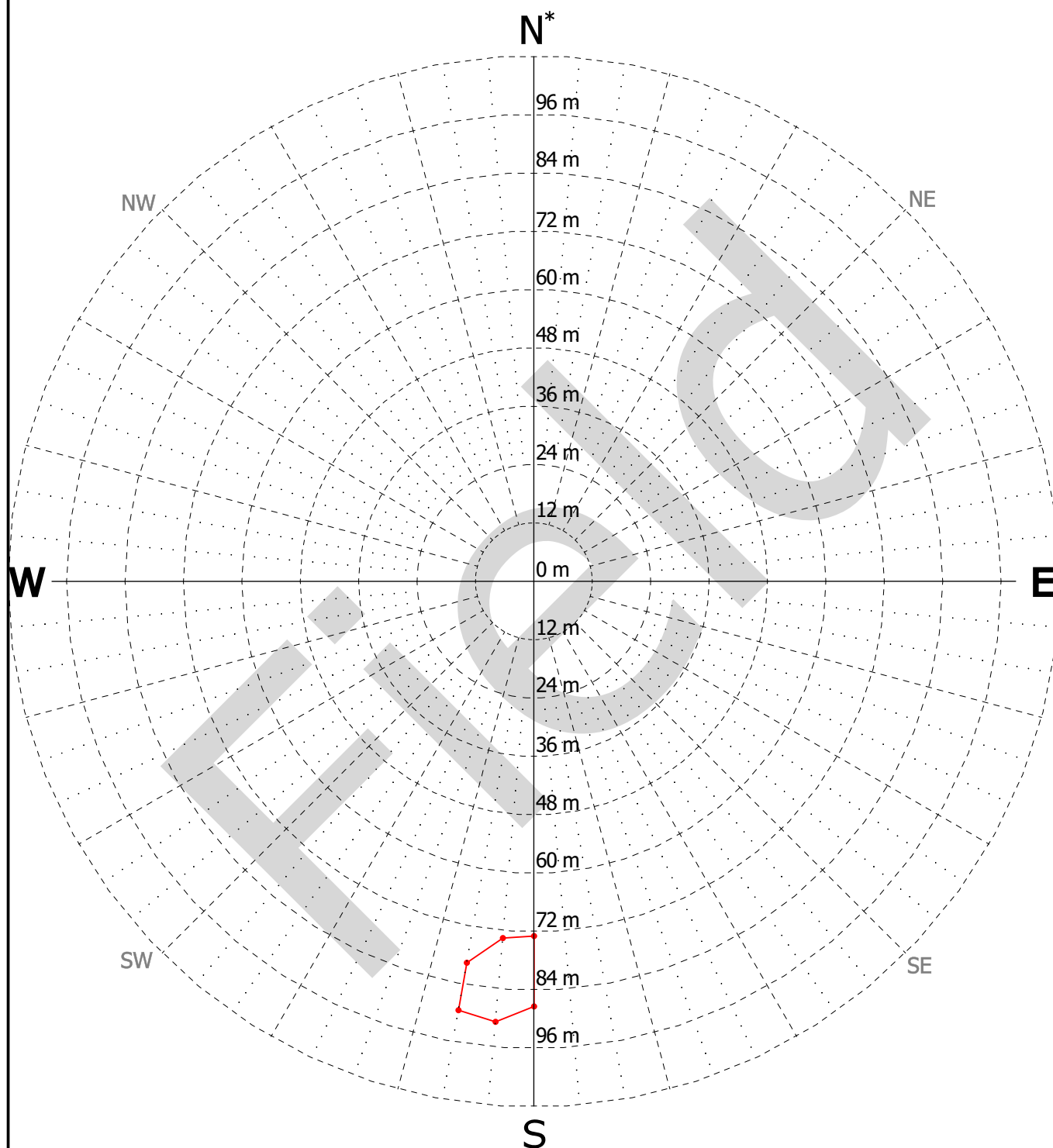
CLIENTE : BRASKEM
DATA : 25/03/2024

CAVIDADE : M#09 & 12 (POÇO : 09ED)
OPERAÇÃO Nº : 2



SEÇÃO HORIZONTAL
1015 m (TVD : 1010 m)

ESCALA 1/1200



— Operação nº 2024 - 1

Max raio	: 90.80 m
Orientação máximo raio*	: N185
Superfície	: 211.06 m ²
Máxima distância	: 21.75 m

*Todas as seções estão orientadas para o Norte Geográfico.

Dedinação Magnética = -31.8°

Os resultados apresentados nesse relatório de campo não foram revisados ou validados e não são, desta forma, definitivos. eles não podem, em nenhum caso, ser utilizados como suporte de interpretação e devem ser considerados apenas como à título indicativo. a empresa FLODIM se afasta de toda e qualquer responsabilidade no uso dessas informações temporárias para fins de tomada de decisão



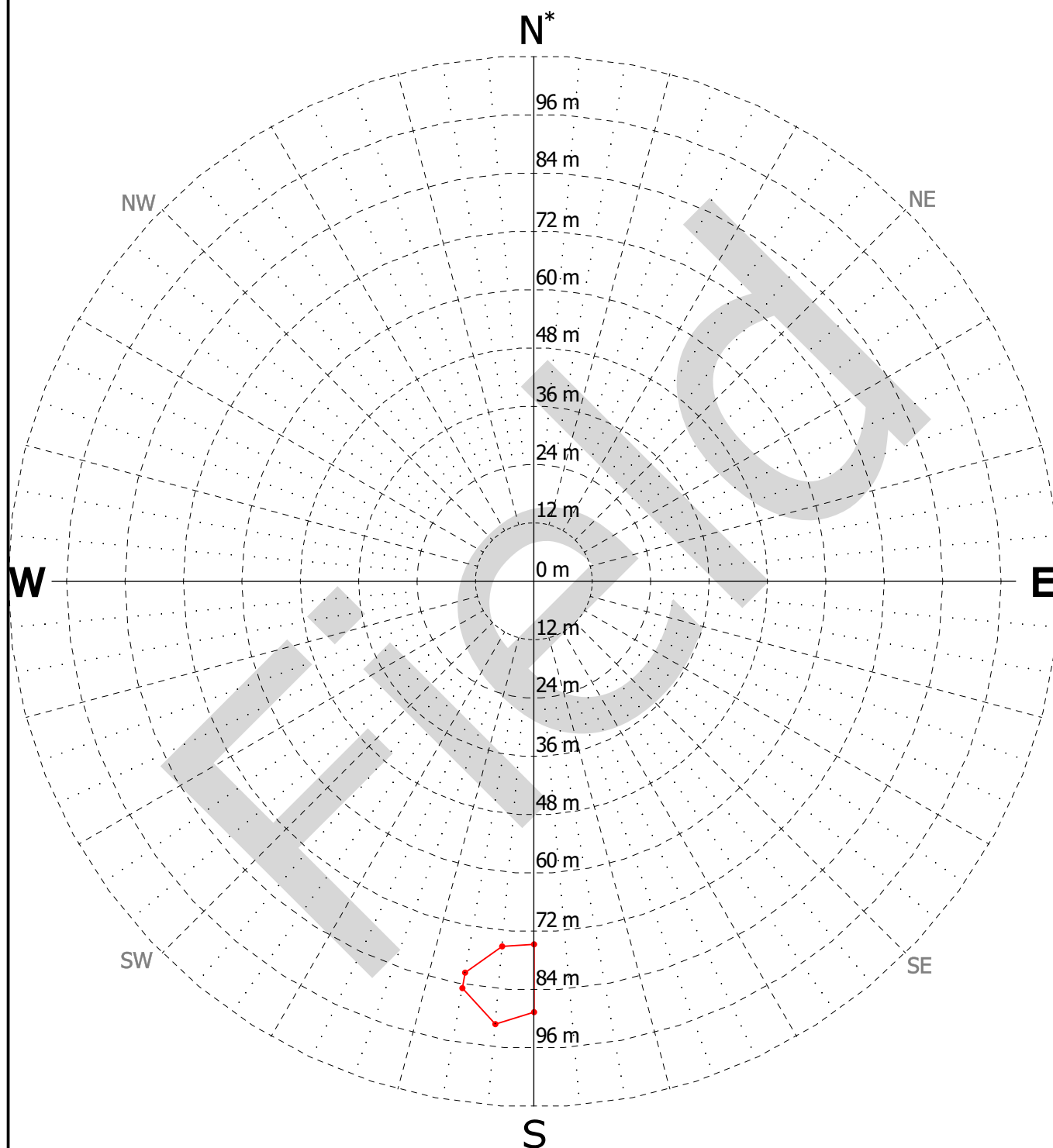
CLIENTE : BRASKEM
DATA : 25/03/2024

CAVIDADE : M#09 & 12 (POÇO : 09ED)
OPERAÇÃO Nº : 2



SEÇÃO HORIZONTAL
1016 m (TVD : 1011 m)

ESCALA 1/1200



— Operação nº 2024 - 1

Max raio	: 91.27 m
Orientação máximo raio*	: N185
Superfície	: 177.34 m ²
Máxima distância	: 18.22 m

*Todas as seções estão orientadas para o Norte Geográfico.

Dedinação Magnética = -31.8°

Os resultados apresentados nesse relatório de campo não foram revisados ou validados e não são, desta forma, definitivos. eles não podem, em nenhum caso, ser utilizados como suporte de interpretação e devem ser considerados apenas como à título indicativo. a empresa FLODIM se afasta de toda e qualquer responsabilidade no uso dessas informações temporárias para fins de tomada de decisão



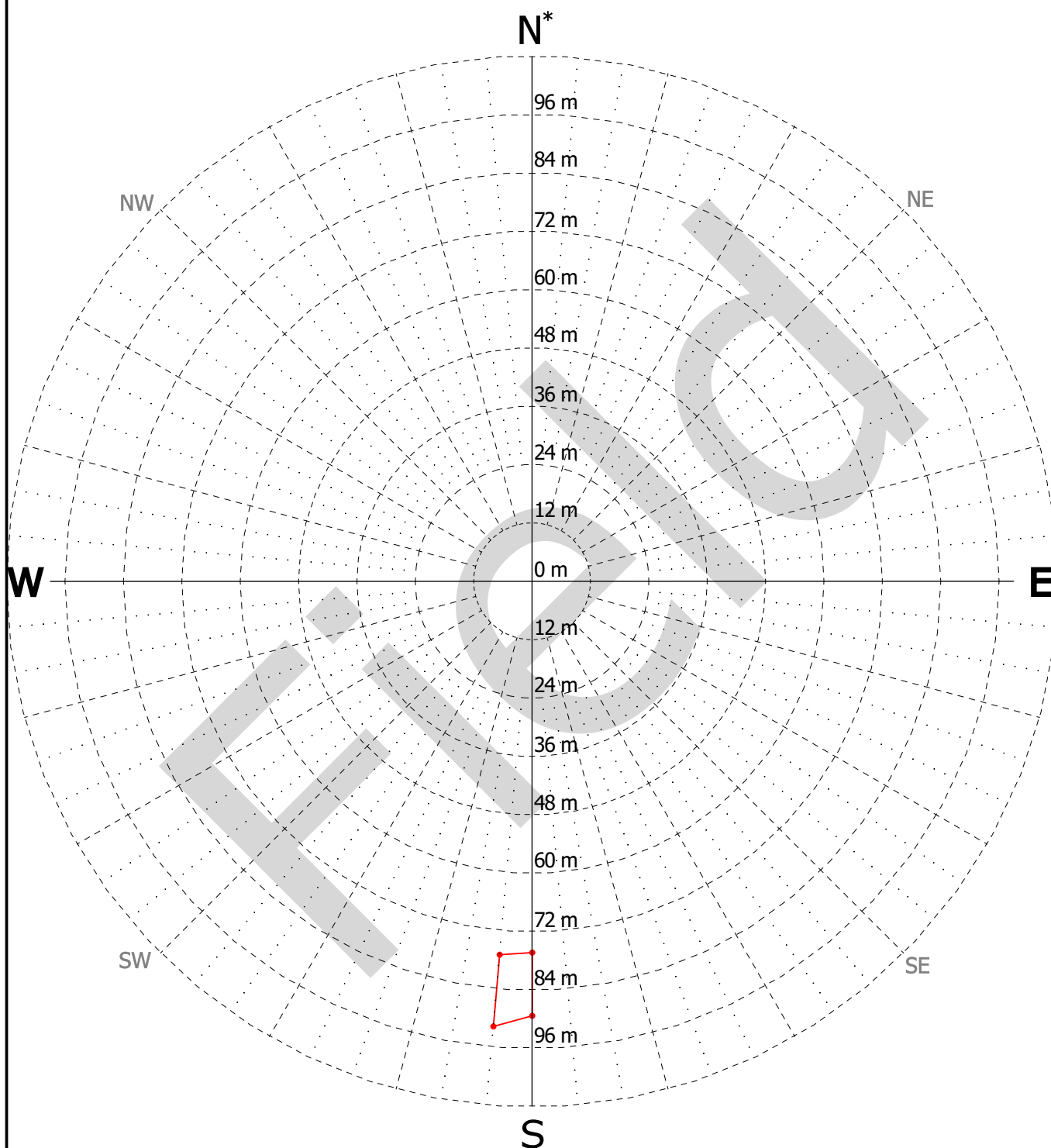
CLIENTE : BRASKEM
DATA : 25/03/2024

CAVIDADE : M#09 & 12 (POÇO : 09ED)
OPERAÇÃO Nº : 2



SEÇÃO HORIZONTAL
1017 m (TVD : 1012 m)

ESCALA 1/1200



— Operação nº 2024 - 1

Max raio	: 91.75 m
Orientação máximo raio*	: N185
Superfície	: 101.04 m ²
Máxima distância	: 17.15 m

*Todas as seções estão orientadas para o Norte Geográfico.

Dedinação Magnética = -31.8°

Os resultados apresentados nesse relatório de campo não foram revisados ou validados e não são, desta forma, definitivos. eles não podem, em nenhum caso, ser utilizados como suporte de interpretação e devem ser considerados apenas como à título indicativo. a empresa FLODIM se afasta de toda e qualquer responsabilidade no uso dessas informações temporárias para fins de tomada de decisão



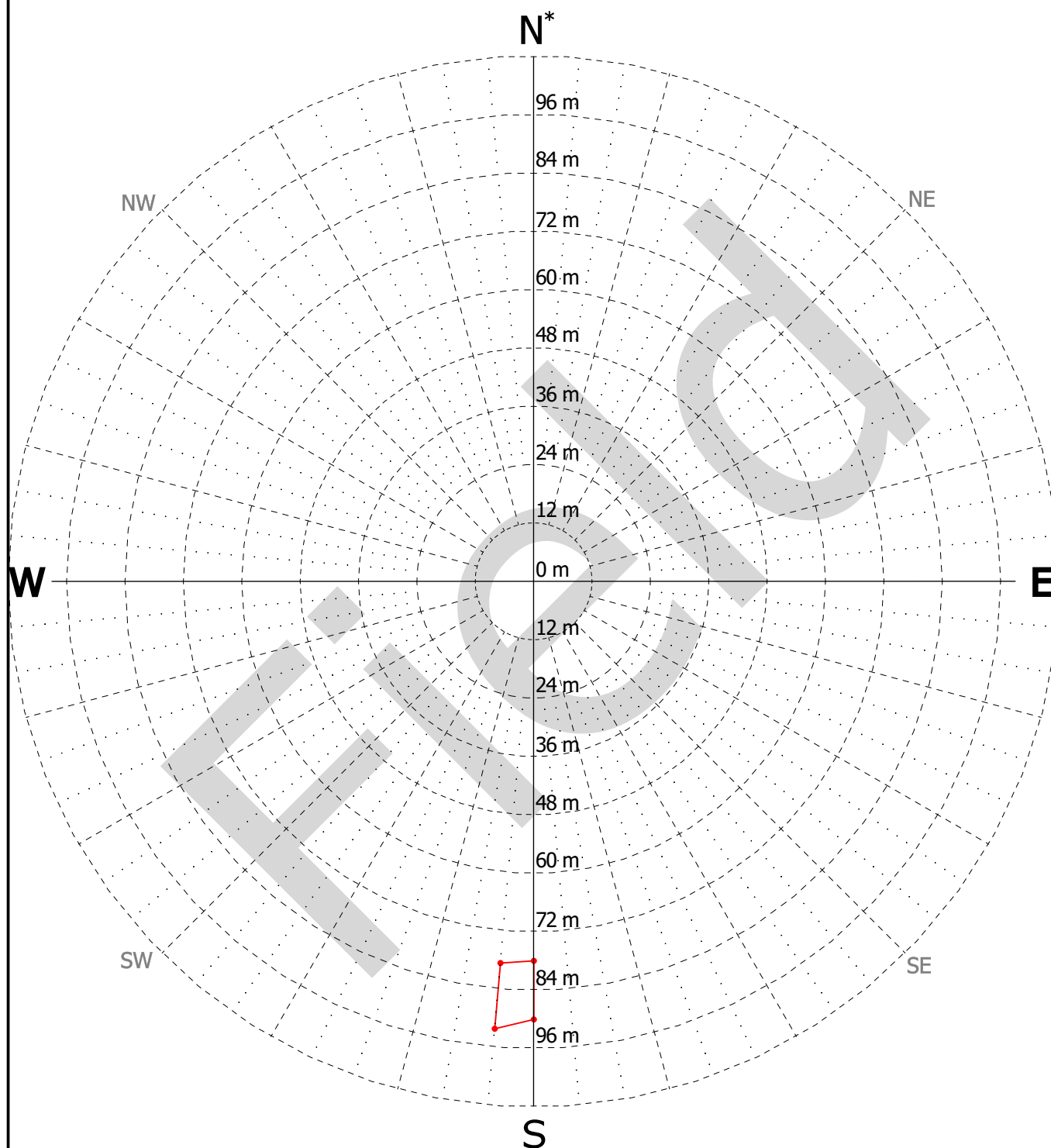
CLIENTE : BRASKEM
DATA : 25/03/2024

CAVIDADE : M#09 & 12 (POÇO : 09ED)
OPERAÇÃO Nº : 2



SEÇÃO HORIZONTAL
1018 m (TVD : 1013 m)

ESCALA 1/1200



— Operação nº 2024 - 1

Max raio	: 92.22 m
Orientação máximo raio*	: N185
Superfície	: 94.38 m ²
Máxima distância	: 16.09 m

*Todas as seções estão orientadas para o Norte Geográfico.

Dedinação Magnética = -31.8°

Os resultados apresentados nesse relatório de campo não foram revisados ou validados e não são, desta forma, definitivos. eles não podem, em nenhum caso, ser utilizados como suporte de interpretação e devem ser considerados apenas como à título indicativo. a empresa FLODIM se afasta de toda e qualquer responsabilidade no uso dessas informações temporárias para fins de tomada de decisão



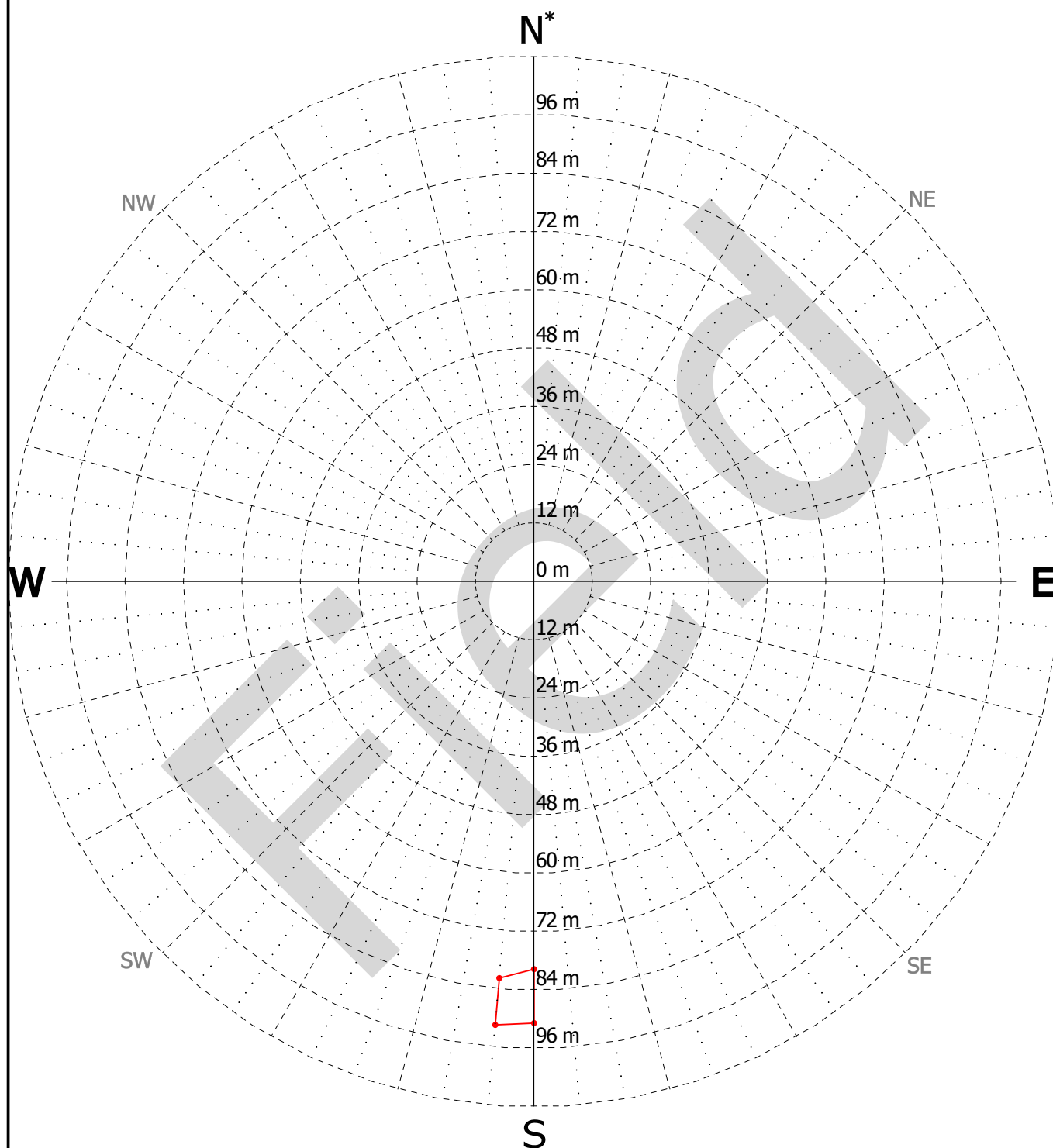
CLIENTE : BRASKEM
DATA : 25/03/2024

CAVIDADE : M#09 & 12 (POÇO : 09ED)
OPERAÇÃO Nº : 2



SEÇÃO HORIZONTAL
1019 m (TVD : 1014 m)

ESCALA 1/1200



— Operação nº 2024 - 1

Max raio	: 91.42 m
Orientação máximo raio*	: N185
Superfície	: 77.62 m ²
Máxima distância	: 13.95 m

*Todas as seções estão orientadas para o Norte Geográfico.

Dedinação Magnética = -31.8°

Os resultados apresentados nesse relatório de campo não foram revisados ou validados e não são, desta forma, definitivos. eles não podem, em nenhum caso, ser utilizados como suporte de interpretação e devem ser considerados apenas como à título indicativo. a empresa FLODIM se afasta de toda e qualquer responsabilidade no uso dessas informações temporárias para fins de tomada de decisão



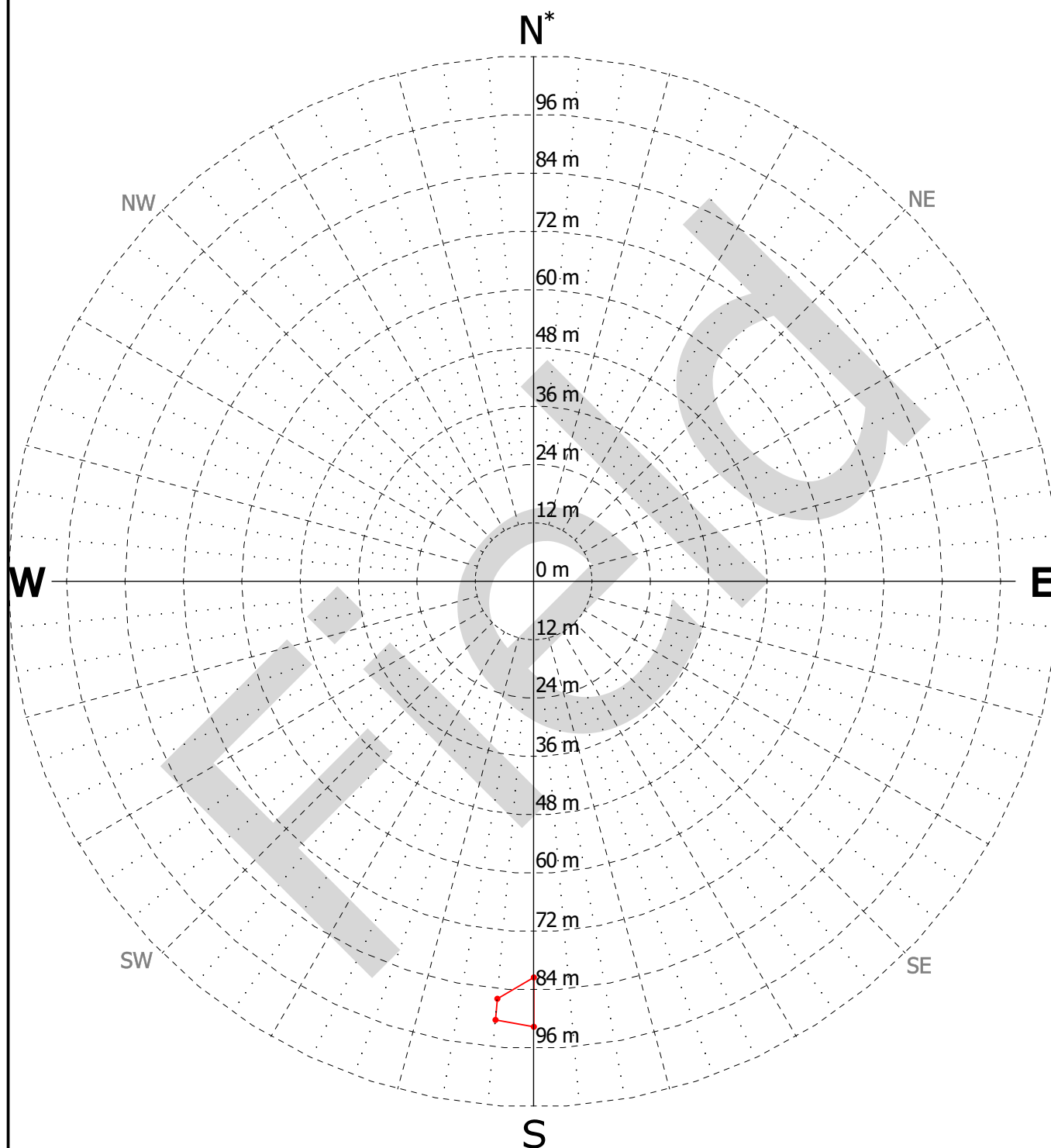
CLIENTE : BRASKEM
DATA : 25/03/2024

CAVIDADE : M#09 & 12 (POÇO : 09ED)
OPERAÇÃO Nº : 2



SEÇÃO HORIZONTAL
1020 m (TVD : 1015 m)

ESCALA 1/1200



— Operação nº 2024 - 1

Max raio	: 91.47 m
Orientação máximo raio*	: N180
Superfície	: 55.40 m ²
Máxima distância	: 11.76 m

*Todas as seções estão orientadas para o Norte Geográfico.

Dedinação Magnética = -31.8°

Os resultados apresentados nesse relatório de campo não foram revisados ou validados e não são, desta forma, definitivos. eles não podem, em nenhum caso, ser utilizados como suporte de interpretação e devem ser considerados apenas como à título indicativo. a empresa FLODIM se afasta de toda e qualquer responsabilidade no uso dessas informações temporárias para fins de tomada de decisão



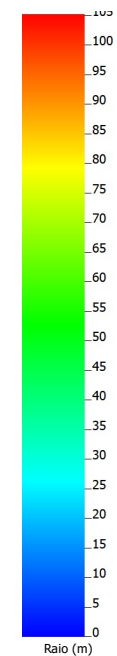

CLIENTE : BRASKEM
DATA : 25/03/2024

CAVIDADE : M#09 & 12 (POÇO : 09ED)
OPERAÇÃO N° : 2



VISTA NORTE

em picado a 10°





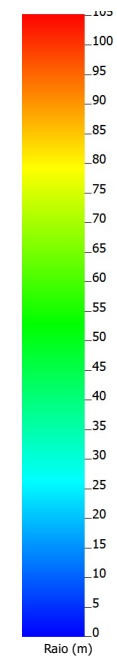
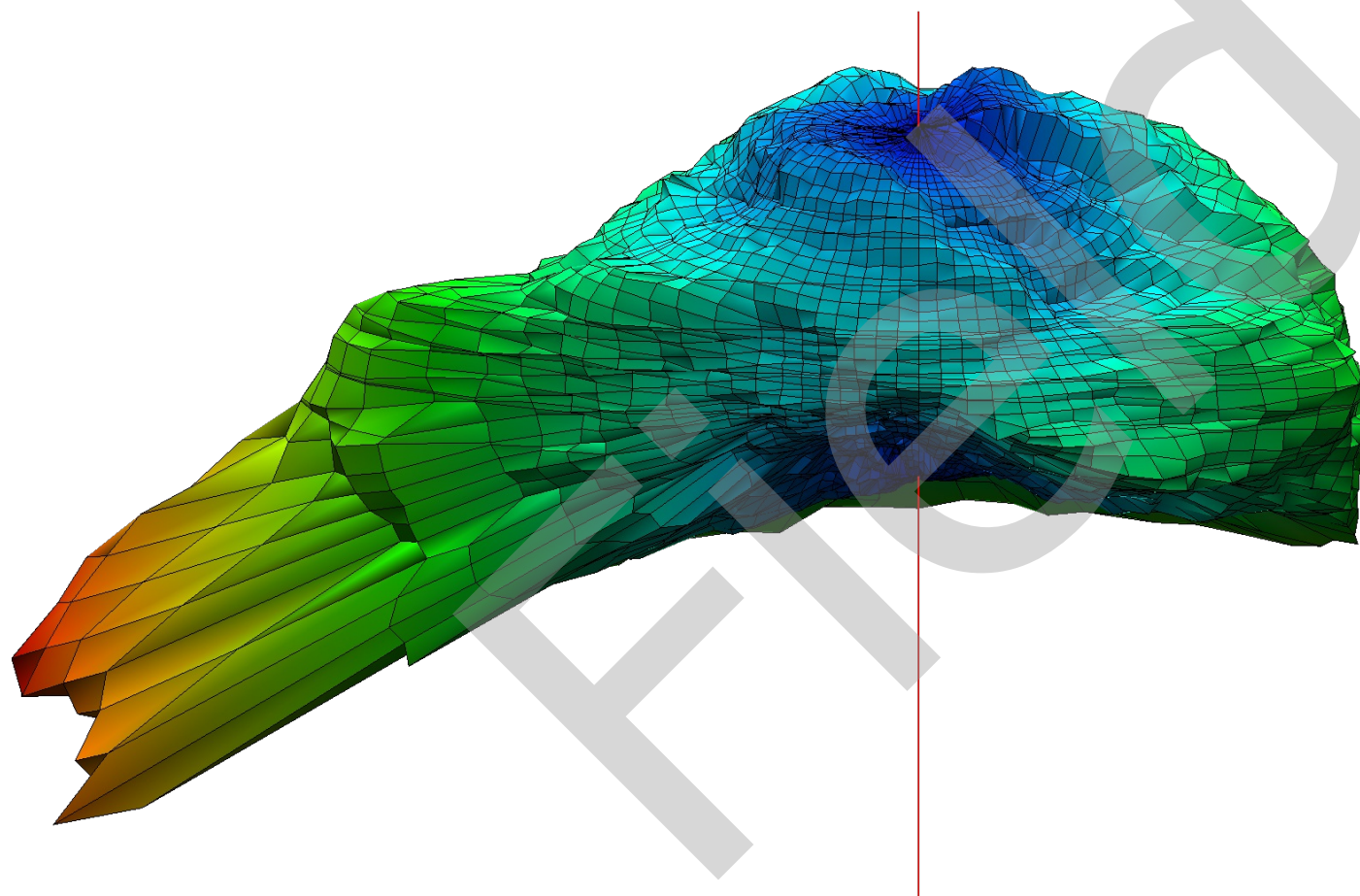
CLIENTE : BRASKEM
DATA : 25/03/2024

CAVIDADE : M#09 & 12 (POÇO : 09ED)
OPERAÇÃO Nº : 2



VISTA LESTE

em picado a 10°





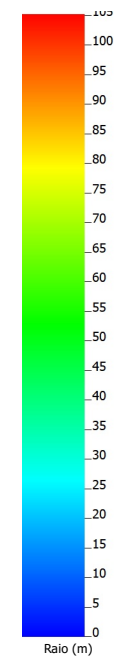
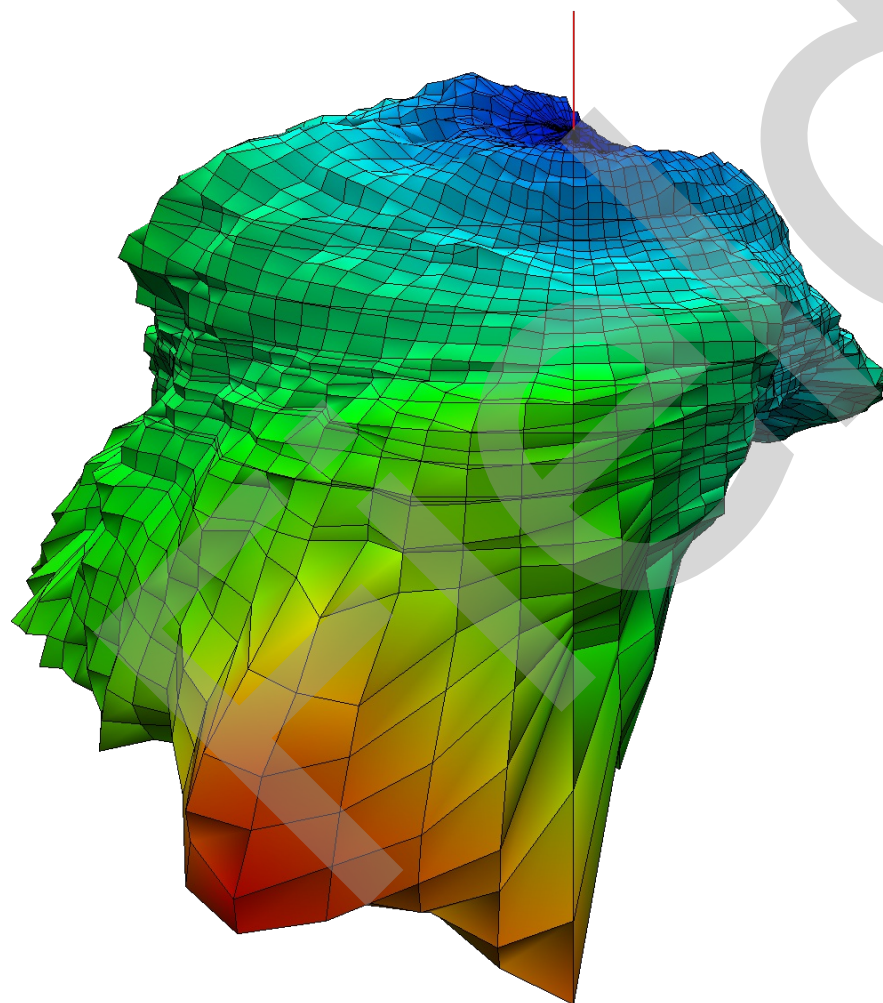
CLIENTE : BRASKEM
DATA : 25/03/2024

CAVIDADE : M#09 & 12 (POÇO : 09ED)
OPERAÇÃO N° : 2



VISTA SUL

em picado a 10°





CLIENTE : BRASKEM
DATA : 25/03/2024

CAVIDADE : M#09 & 12 (POÇO : 09ED)
OPERAÇÃO Nº : 2



VISTA OESTE

em picado a 10°

